



# **PLANO DE RECURSOS HÍDRICOS DA BACIA HIDROGRÁFICA DO RIO DAS ANTAS, BACIAS CONTÍGUAS E AFLUENTES DO PEPERI-GUAÇU**

## **ETAPA A**

### **ESTRATÉGIA PARA O ENVOLVIMENTO DA SOCIEDADE NA ELABORAÇÃO DO PLANO**

**GOVERNO DO ESTADO DE SANTA CATARINA**

João Raimundo Colombo  
Governador do Estado

**SECRETARIA DE ESTADO DO DESENVOLVIMENTO ECONÔMICO  
SUSTENTÁVEL**

Carlos Alberto Chiodini  
Secretário de Estado

Fábio de Souza Lima  
Secretário Adjunto de Estado

**DIRETORIA DE RECURSOS HÍDRICOS – DRHI**

Bruno Henrique Beilfuss  
Diretor

**Gerência de Planejamento de Recursos Hídricos**

Rui Batista Antunes  
Gerente

**Gerência de Outorga e Controle de Recursos Hídricos**

Renato Bez Fontana  
Gerente

**Acompanhamento Técnico do Plano na DRHI/SDS**

César Rodolfo Seibt  
Vinícius Tavares Constante

## **COMITÊ DE GERENCIAMENTO DA BACIA HIDROGRÁFICA DO RIO DAS ANTAS, BACIAS CONTÍGUAS E AFLUENTES DO PEPERI-GUAÇU**

### **DIRETORIA**

Gestões 2015 – 2017  
e 2017 – 2019

Giovani José Teixeira – Presidente  
Gilberto Mileski – Vice-Presidente  
Adilson José De Almeida – Conselheiro  
Aline Vivian – Conselheiro  
Blásio Spaniol – Conselheiro  
Claudino Dal Mago – Conselheiro  
Everton Roncaglio – Conselheiro  
Júnior Kunz – Conselheiro  
Valmir Augustinho Hartmann – Conselheiro

### **GRUPO DE ACOMPANHAMENTO DO PLANO – GAP**

Ivan Canci, Prefeitura Municipal de Anchieta  
Nilo Wirth, Thermas São João  
Junior Kunz, SEMAE São José do Cedro;  
Blásio Spaniol, Sicoob – Sistema de Cooperativas de Crédito do Brasil  
Adair José Teixeira, Sindicato dos Produtores Rurais  
Anderson Cavazin, Empresário do Turismo, Anchieta  
Silvio Silveira, Eng. Agrônomo do Município de Princesa;  
Francieli Brusco, Município de Flor do Sertão  
Clístenes Guadanin, EPAGRI  
Douglas Ribeiro, Técnico Ambiental do Município Palma Sola

# **PLANO DE RECURSOS HÍDRICOS DA BACIA HIDROGRÁFICA DO RIO DAS ANTAS, BACIAS CONTÍGUAS E AFLUENTES DO PEPERI-GUAÇU**

## **EXECUÇÃO**

### **COORDENAÇÃO GERAL DO PLANO**

Professor Anderson Clayton Rhoden

FAI Faculdades

Projeto FAPESC/2015TR1907

### **COORDENAÇÃO TÉCNICA DAS ETAPAS C, D e E**

Héctor Raúl Muñoz Espinosa

## **EQUIPE TÉCNICA**

### **Etapa A**

Sisse Abdalla Dias Velozo, Letras / Políticas Públicas

Tiago Borges Tengaten, Publicidade e Propaganda

Mateus Borges Tengaten, Eng. Ambiental

Anderson Clayton Rhoden, Eng. Agrônomo, M.Sc.

### **Etapa B**

Anderson Clayton Rhoden, Eng. Agrônomo, M.Sc.

Mateus Borges Tengaten, Eng. Ambiental

Ricardo André Brandão, Eng. Ambiental

Mariano Badalotti Smaniotto, Geólogo

Paulo Tibério Kucera Garcez, Geólogo

Gean Carlos Fermino, Administrador, Esp.

Fernanda Bonato Fermino, Turismóloga



### **Etapa C**

Héctor Raúl Muñoz Espinosa, Hidrólogo M.Sc., Coordenação Técnica

Adelita Ramaiana Bennemann Granemann, Eng<sup>a</sup> Ambiental, M.Sc.

Liara Rotta Padilha Schetinger, Eng<sup>a</sup> Ambiental

Mariano Badalotti Smaniotto, Geólogo

### **Etapa D**

Héctor Raúl Muñoz Espinosa, Hidrólogo M.Sc., Coordenação Técnica

Adelita Ramaiana Bennemann Granemann, Eng<sup>a</sup> Ambiental, M.Sc.

Liara Rotta Padilha Schetinger, Eng<sup>a</sup> Ambiental

### **Etapa E**

Héctor Raúl Muñoz Espinosa, Hidrólogo M.Sc., Coordenação Técnica

Adelita Ramaiana Bennemann Granemann, Eng<sup>a</sup> Ambiental, M.Sc.

Liara Rotta Padilha Schetinger, Eng<sup>a</sup> Ambiental

Anderson Clayton Rhoden, Eng. Agrônomo, M.Sc.

Mariano Badalotti Smaniotto, Geólogo

### **Instituições Intervenientes**

Secretaria de Estado do Desenvolvimento Econômico e Sustentável

FAI – Faculdades de Itapiranga

E-mail: [andersonrhoden@hotmail.com](mailto:andersonrhoden@hotmail.com)

[planocomiteantas@gmail.com](mailto:planocomiteantas@gmail.com)



## APRESENTAÇÃO

O presente documento refere-se a ETAPA A - ESTRATÉGIAS PARA O ENVOLVIMENTO DA SOCIEDADE NA ELABORAÇÃO DO PLANO, pertencente ao **“PLANO DE RECURSOS HÍDRICOS DA BACIA HIDROGRÁFICA DO RIO DAS ANTAS, BACIAS CONTÍGUAS E AFLUENTES DO RIO PEPERI-GUAÇÚ”**.

## LISTA DE ABREVIATURAS E SIGLAS

ACISA	Associação Comercial, Industrial e Serviços
ACISACP	Associação Comercial e Industrial
ADR	Agência de Desenvolvimento Regional
AMEOSC	Associação dos Municípios do Extremo Oeste de Santa Catarina
AMERIOS	Associação dos Municípios do Entre Rios
CASAN	Companhia Catarinense de Água e Saneamento
CIDASC	Companhia Integrada de Desenvolvimento Agrícola de Santa Catarina
EPAGRI	Empresa de Pesquisa Agropecuária e Extensão Rural de Santa Catarina
FAPESC	Fundação de Amparo à Pesquisa e Inovação do Estado de Santa Catarina
FETAESC	Federação dos Trabalhadores na Agricultura do Estado de Santa Catarina
FATMA	Fundação do Meio Ambiente
FUNDEB	Fundo de Manutenção e Desenvolvimento da Educação Básica e de Valorização dos Profissionais da Educação
ICMS	Imposto Sobre Circulação de Mercadorias e Serviços
ONG	Organização Não Governamental
PCMS	Plano de Comunicação e Mobilização da Sociedade
PNATE	Programa Nacional de Apoio ao Transporte do Escolar
PR	Paraná
PRH1	Plano de Recursos Hídricos da Região Hidrográfica 1
PSA	Pagamento por Serviços Ambientais
RH1	Região Hidrográfica 1
SDS	Secretaria de Estado do Desenvolvimento Econômico e Sustentável
SEMAE	Serviço Municipal de Água e Esgoto
SITRAS	Sindicato dos Trabalhadores Rurais
UG	Unidade de Gestão

## SUMÁRIO

<b>1</b>	<b>RELATÓRIO DESCRITIVO DAS AÇÕES IMPLEMENTADAS PARA A ELABORAÇÃO DA ETAPA A DO PLANO DE RECURSOS HÍDRICOS</b> .....	10
1.1	OBJETIVOS DA ETAPA A DO PLANO DE RECURSOS HÍDRICOS .....	10
1.2	METODOLOGIA.....	11
1.3	REUNIÃO ESTRATÉGICA DA EQUIPE DE TRABALHO DO PLANO .....	12
1.4	ESTRATÉGIAS E AÇÕES.....	13
1.5	RESULTADOS ESPERADOS .....	14
1.6	ACOMPANHAMENTO E AVALIAÇÃO .....	15
<b>2</b>	<b>RELATÓRIO SIMPLIFICADO DAS ATIVIDADES DESENVOLVIDAS</b> .....	16
<b>3</b>	<b>DIAGNÓSTICO DA DINÂMICA SOCIAL DA BACIA</b> .....	17
3.1	IDENTIFICAÇÃO DOS ATORES SOCIAIS .....	17
3.2	APRESENTAÇÃO DA MARCA DO PLANO DE RECURSOS HÍDRICOS EM ASSEMBLEIA GERAL DO COMITÊ ANTAS .....	18
3.3	ELABORAÇÃO DO PLANO DE MOBILIZAÇÃO SOCIAL, PUBLICIDADE E MARKETING .....	19
3.4	CRIAÇÃO DA COMISSÃO DE ACOMPANHAMENTO E AVALIAÇÃO DO PLANO.....	20
3.5	REALIZAÇÃO DO CAFÉ COM A IMPRENSA PARA O LANÇAMENTO DO PLANO.....	21
3.6	REALIZAÇÃO DO SEGUNDO CAFÉ COM A IMPRENSA PARA DIVULGAÇÃO DA CAMPANHA DE CADASTRO DE USUÁRIOS DE ÁGUA .....	22
3.7	VEICULAÇÃO E DISTRIBUIÇÃO DE MATERIAL DE DIVULGAÇÃO DO PLANO DE RECURSOS HÍDRICOS NA BACIA HIDROGRÁFICA .....	23
3.8	VISITA TÉCNICA DA EQUIPE DE TRABALHO .....	25
3.9	REALIZAÇÃO DE ENCONTROS REGIONAIS] .....	26
<b>3.9.1</b>	<b>Considerações sobre as etapas realizadas</b> .....	33
3.9.1.1	Apresentação do Comitê da Bacia Hidrográfica do Rio das Antas e Bacias Contíguas.....	35
3.9.1.2	Apresentação do Plano de Recursos Hídricos da Bacia Hidrográfica do Rio das Antas, Bacias Contíguas e Afluentes do Peperi-Guaçu .....	35

3.9.1.3	Campanha de Cadastro de Usuários de Água .....	36
3.10	ELABORAÇÃO DE QUESTIONÁRIO COM MEMBROS DO COMITÊ ANTAS.....	37
	<b>APÊNDICES</b> .....	39
	APÊNDICE A - Primeira reunião da equipe de trabalho do Plano de Recursos Hídricos realizada em Chapecó (SC) .....	40
	APÊNDICE B - Primeiro mapa da divisão da Bacia Hidrográfica do Rio das Antas, bacias contíguas e afluentes do Peperi-Guaçu em nove Unidades de Gestão (UG) .....	41
	APÊNDICE C - Atores sociais dos municípios .....	42
	APÊNDICE D - Lista de imprensa e ADR's da Bacia Hidrográfica.....	99
	APÊNDICE E – Marca oficial do Plano.....	102
	APÊNDICE F - Plano de mídia .....	106
	APÊNDICE G - Produção de peças de comunicação .....	107
	APÊNDICE H - Outdoors para a campanha de cadastro de usuários de água .....	108
	APÊNDICE I – Meio de comunicação, veículo, tiragem e formato do material para a campanha de cadastro de usuários de água .....	109
	APÊNDICE J - Defesa do uso dos meios de comunicação .....	111
	APÊNDICE K - Convite para imprensa para o lançamento do Plano de Recursos Hídricos .....	112
	APÊNDICE L - Convite para imprensa para o lançamento da campanha de cadastro de usuários .....	113
	APÊNDICE M - Material de divulgação do Plano de Recursos Hídricos ..	114
	APÊNDICE N - Textos para Spot .....	118
	APÊNDICE O - Anúncios de jornais .....	119
	APÊNDICE P - Web Banner.....	120
	APÊNDICE Q - Listas de presenças lançamento do Plano de Recursos Hídricos junto a imprensa regional.....	122
	APÊNDICE R - Lançamento da Campanha de Cadastro de Usuários de Água junto a imprensa regional .....	123

APÊNDICE S - Encontros municipais de divulgação do Plano de Recursos Hídricos da Bacia Hidrográfica do Rio das Antas, bacias contíguas e afluentes do Peperi-Guaçu - Municípios da Bacia Hidrográfica com destaque para as Cidades-polo .....	124
APÊNDICE T - Convites para os encontros regionais .....	125
APÊNDICE U - Listas de presenças dos encontros regionais .....	128
APÊNDICE V - Outdoors nas Cidades-polo .....	153
<b>ANEXOS</b> .....	157
ANEXO A - Notícias do lançamento do Plano de Recursos Hídricos .....	158
ANEXO B - Lançamento da campanha de cadastro de usuários de água .....	165
ANEXO C - Reportagens sobre os encontros regionais .....	167
ANEXO D - Clipagem da publicação de anúncios em jornais .....	196
ANEXO E - Veiculação de encartes em jornais .....	217
ANEXO F - Visita técnica da equipe de trabalho na região hidrográfica ..	220
ANEXO G - Questionários com membros do Comitê Antas .....	226

## **1 RELATÓRIO DESCRITIVO DAS AÇÕES IMPLEMENTADAS PARA A ELABORAÇÃO DA ETAPA A DO PLANO DE RECURSOS HÍDRICOS**

O relatório da Etapa A do Plano de Recursos Hídricos da Bacia Hidrográfica do Rio das Antas, Bacias Contíguas e Afluentes do Peperi-Guaçu, apresenta as estratégias utilizadas e as atividades desenvolvidas para o envolvimento dos atores sociais, lideranças e mobilização da sociedade a fim de conhecer o Plano de Recursos Hídricos bem como participar assiduamente da campanha de cadastro de usuários de água na Região Hidrográfica 1, além de levar ao conhecimento de todos a existência e importância do Comitê da Bacia Hidrográfica como instituição para a discussão sobre assuntos relacionados aos recursos hídricos, denominado também de parlamento das águas da Região Hidrográfica 1 do Estado de Santa Catarina.

A Etapa A do Plano de Recursos Hídricos foi implementada em consonância com o Termo de Referência designado pela Secretaria de Estado do Desenvolvimento Econômico Sustentável – Diretoria de Recursos Hídricos (SDS/DRHI) para Elaboração do Plano de Recursos Hídricos da Bacia Hidrográfica, buscando seguir as orientações e atividades a fim de atingir os objetivos do Plano e possibilitar a entrega dos Produtos conforme cronograma de execução e desenvolvimento das ações na bacia hidrográfica.

### **1.1 OBJETIVOS DA ETAPA A DO PLANO DE RECURSOS HÍDRICOS**

No processo de elaboração do Plano de Recursos Hídricos é fundamental que a sociedade esteja sempre informada a respeito dos objetivos a serem atingidos, das metodologias a serem utilizadas durante os estudos, dos resultados alcançados e, muito especialmente, das oportunidades que terão para participar a fim de que não se tenha um plano feito exclusivamente pela equipe técnica, podendo, de certa forma, dificultar a sua implementação, todavia, um plano que tenha ativa e efetiva participação dos atores locais como um todo, agregando conhecimento local e as perspectivas da sociedade na elaboração dos estudos e composição do Plano de Recursos Hídricos, atendendo os anseios da sociedade civil, poder público e usuários de água.

Uma das primeiras atividades do Plano de Recursos Hídricos consiste na campanha de cadastro de usuários, momento em que o envolvimento da sociedade é relevante e imprescindível para a eficácia desta ação. O cadastro de usuários, no contexto do plano, servirá de informação básica fundamentando a demanda quantitativa de água, para a execução dos balanços hídricos que estão previstos no Termo de Referência, contribuindo sobremaneira para o diagnóstico e prognóstico dos recursos hídricos.

Desta forma, o objetivo da Etapa A do Plano de Recursos Hídricos é o de informar as instituições, poderes, atores e a sociedade em geral sobre a elaboração do Plano de Recursos Hídricos, etapas, ações, possibilidade de participação e eventos a serem realizados para que a sociedade se aproprie deste importante estudo visando a gestão dos recursos hídricos da bacia hidrográfica. A partir do envolvimento da sociedade, espera-se que esta possa atuar de forma a complementar o levantamento técnico do diagnóstico e ser corresponsável na elaboração do Plano de Recursos Hídricos, para que este possa efetivamente ser implementado pelos atores da Bacia Hidrográfica objetivando a gestão quantitativa, qualitativa e de demanda de recursos hídricos.

## 1.2 METODOLOGIA

As metodologias e técnicas de mobilização social devem facilitar situações que contribuam para o processo de conhecimento da atual situação, de forma que os participantes fiquem conscientes dos problemas que os afetam, conheçam suas causas e procurem implementar ações de melhorias, sempre tendo em vista o papel do Estado, dos cidadãos e da sociedade civil no processo. Os processos de mobilização social devem ser desenvolvidos no curto, médio e longo prazo, de forma continuada, pois somente assim serão alcançados resultados satisfatórios para a população, no sentido de transformação da sua realidade e de apropriação das informações visando a gestão dos recursos hídricos.

Galgada neste conceito, a metodologia do Plano de Comunicação e Mobilização da Sociedade (PCMS) está baseada na utilização das referências bibliográficas relativas aos aspectos políticos, hidrográficos, históricos e socioculturais



da Região Hidrográfica 1, além de instrumentos e canais de comunicação convencionais e mídias eletrônicas. A metodologia vai ser detalhada e explicitada à medida em que se relatam as atividades a serem desenvolvidas. Cabe salientar que foi optado por esta metodologia por ser flexível e de fácil operação e compreensão, adaptando-se integralmente ao estudo que está sendo realizado, instigando a sociedade a participar em qualquer momento dos estudos e elaboração do Plano de Recursos Hídricos. A partir disso, espera-se que a sociedade se aproprie das informações e as use em prol do desenvolvimento econômico sustentável da região.

O objetivo da metodologia a ser adotada é o de proporcionar maior envolvimento da sociedade civil, dos usuários de água e do poder público da Região Hidrográfica 1 no que diz respeito à elaboração e acompanhamento das atividades, metas e ações a serem desenvolvidas no Plano de recursos Hídricos, disponibilizando informações necessárias à participação da sociedade nas diversas etapas do plano, e estimular os vários segmentos sociais a participarem da elaboração, planejamento, avaliação e fiscalização de todo o processo.

### 1.3 REUNIÃO ESTRATÉGICA DA EQUIPE DE TRABALHO DO PLANO

O Coordenador do Plano de Recursos Hídricos da Bacia Hidrográfica do Rio das Antas, Bacias Contíguas e Afluentes do Peperi-Guaçu identificou profissionais capacitados para compor a Equipe de Trabalho e que possuam conhecimento técnico aplicado nas mais diversas áreas de abrangência do Plano de Recursos Hídricos. No mês de março do ano de 2016 a equipe técnica se reuniu na cidade de Chapecó (SC) (Apêndice A) para uma discussão estratégica visando avaliar o Termo de Referência e a composição dos estudos, aproximação e contato entre os integrantes, definição dos assuntos específicos a serem abordados, inter-relação entre os assuntos e equipes e alinhamento das questões que envolvem as Etapas e entrega de Produtos conforme o Termo de Referência, além de ações estratégicas de campo com vistas às visitas técnicas *in loco* para reconhecimento da bacia hidrográfica.

Na reunião a equipe técnica do plano achou pertinente criar um sistema de Unidades de Gestão (UG) visando regionalizar os estudos e trabalhos e com isso facilitar e sincronizar as informações e discussões, haja visto a bacia hidrográfica ser

grande, com área aproximada de 6,015 km<sup>2</sup> e 35 municípios, e haver particularidades em cada uma das regiões dentro da bacia. Desta forma, a bacia hidrográfica foi dividida em nove UG, cujo mapa de delimitação pode ser evidenciado no Apêndice B. Cabe salientar que este é um dos primeiros produtos gerados pela equipe de técnica e que guiará os estudos e discussões técnicas. Também, na reunião foram realizados os contatos iniciais com os atores da bacia visando obter informações e documentos sobre questões históricas e atuais dos 35 municípios que integram a Região Hidrográfica 1, com destaque para as questões que envolvam diretamente os recursos hídricos visando a gestão qualitativa, quantitativa e de demanda.

Posteriormente, as equipes de técnicas iniciaram as atividades específicas e inerentes a área de conhecimento de cada uma a fim de atender o Termo de Referência e o contrato com vistas a elaboração do Plano de Recursos Hídricos da Bacia Hidrográfica do Rio das Antas, Bacias Contíguas e Afluente do Peperi-Guaçu.

#### 1.4 ESTRATÉGIAS E AÇÕES

A seguir estão apresentadas as estratégias e ações que foram adotadas pela equipe técnica para elaboração da Etapa A do Plano de Recursos Hídricos da Região Hidrográfica 1 do Estado de Santa Catarina (PRH1) e com isso chegar ao público alvo capaz de sensibilizar e mobilizar os atores da bacia hidrográfica para participação efetiva em todas as Etapas do Plano de Recursos Hídricos.

- a) Identificação do público-alvo das ações previstas no Plano de Recursos Hídricos da Região Hidrográfica 1 (PRH1);
- b) Pesquisa dos atores sociais relevantes para o PRH1;
- c) Criação da Marca do Plano de Recursos Hídricos da Bacia do Rio das Antas, Bacias Contíguas e Afluentes do Rio Peperi-Guaçu, a qual será usada em todas as ações;
- d) Encaminhamento de *releases* para os meios de comunicação em geral, a fim de buscar espaços espontâneos em jornais impressos, programas de rádio, internet e demais mídias;
- e) Orçamentação das mídias e peças de comunicação;

- f) Criação, produção e veiculação de material de divulgação referente à campanha de cadastro de usuários de água (Flyers, Banners, Timbrado, Camisetas, Convites, Spots, Anúncios impressos e web, Outdoor, entre outros);
- g) Distribuição de camisetas com a Marca do PRH1 para atores importantes e participantes de eventos destinados as ações do plano;
- h) Lançamento da campanha de cadastro de usuários de água na mídia;
- i) Veiculação dos spots produzidos pela equipe técnica com assuntos de interesse do PRH1;
- j) Cadastro dos atores da Região Hidrográfica;
- k) Agendamento, organização e mobilização do público-alvo do PRH1 para reuniões, seminários, palestras, audiências públicas e assembleias;
- l) Encarte de materiais impressos nos principais jornais da região;
- m) Registro oficial em todos os eventos realizados para a elaboração do PRH1;
- n) Incentivo à participação dos atores sociais nos eventos;
- o) Elaboração e veiculação de notícias, avisos e outras informações relacionadas ao PR1, através de e-mail, contatos telefônicos, websites, redes sociais, jornais, rádios, TV, entre outras estratégias de comunicação;
- p) Sensibilização dos profissionais da comunicação e formadores de opinião, bem como rádios, blogs, portais de notícias sobre a importância das ações realizadas pelo Comitê, com o intuito de promover a informação e mobilização do público-alvo do Plano de Recursos Hídricos.

## 1.5 RESULTADOS ESPERADOS

Com a elaboração de estratégias e ações na Região Hidrográfica 1 espera-se atingir os seguintes resultados:

- a) Informar sobre a importância do cadastro de usuários de água e cadastrar o maior número de atores na Região Hidrográfica 1;
- b) Mobilizar o maior número de atores da Região Hidrográfica 1 para participar dos eventos previstos no plano;

- c) Trazer os meios de comunicação como parceiros com o intuito de conseguir espaços espontâneos em seus veículos, fazendo com que as ações realizadas pela equipe do plano sejam divulgadas, no decorrer da execução do plano;
- d) Criar e atualizar o banco de dados com textos, imagens e fotos relacionados à atuação do Comitê de Gerenciamento da Bacia Hidrográfica;
- e) Relacionar eventos para disponibilização no website oficial do Comitê;
- f) Dar maior visibilidade as atividades do Comitê e do PRH1.
- g) Fazer com que os atores da Região Hidrográfica 1 conheçam o Plano de Recursos Hídricos e se apropriem das informações, corroborando aos estudos e objetivo final do trabalho.

## 1.6 ACOMPANHAMENTO E AVALIAÇÃO

O acompanhamento da execução do Plano de Comunicação e Mobilização Social será realizado pelo Conselho Consultivo do Comitê de Gerenciamento da Bacia Hidrográfica do Rio das Antas e Bacias Contíguas, Comissão de Acompanhamento do Comitê, Comissão de Acompanhamento da SDS e Coordenação do Plano de Recursos Hídricos.

## 2 RELATÓRIO SIMPLIFICADO DAS ATIVIDADES DESENVOLVIDAS

No Item 3, Diagnóstico da Dinâmica Social da Bacia, conforme o Termo de Referência, foram desenvolvidas as seguintes atividades:

- a) Atividade 1: Identificação dos atores sociais;
- b) Atividade 2: Lançamento do Plano de Recursos Hídricos da Bacia Hidrográfica do Rio das Antas, Bacias Contíguas e Afluentes do Peperi-Guaçu e apresentação da Marca do PRH1 na Assembleia Geral do Comitê Antas;
- c) Atividade 3: Elaboração do Plano de Mobilização Social, Publicidade e Marketing;
- d) Atividade 4: Criação da Comissão de Acompanhamento e Avaliação do Plano de Recursos Hídricos;
- e) Atividade 5: Realização do café com a imprensa para o lançamento do Plano de Recursos Hídricos;
- f) Atividade 6: Realização do segundo café com a imprensa para divulgação da Campanha de Cadastro de Usuários de Água;
- g) Atividade 7: Veiculação e distribuição de material de divulgação do Plano de Recursos Hídricos da Bacia Hidrográfica;
- h) Atividade 8: Realização de Encontros Regionais em cidades-polo da Bacia Hidrográfica com mobilização dos municípios próximos visando a participação dos atores sociais da bacia, com destaque para os usuários de água, poder público e sociedade civil.

### **3 DIAGNÓSTICO DA DINÂMICA SOCIAL DA BACIA**

O diagnóstico da dinâmica social da bacia foi realizado através de diversas atividades e etapas visando o chamamento dos atores sociais da bacia bem como o apoio de órgãos públicos, empresas e imprensa na divulgação das ações a serem realizadas, as quais encontram-se destacadas a seguir.

#### **3.1 IDENTIFICAÇÃO DOS ATORES SOCIAIS**

A identificação dos atores sociais e institucionais intervenientes na área de abrangência do Plano de Recursos Hídricos da Bacia Hidrográfica do Rio das Antas, Bacias Contíguas e Afluentes do Rio Peperi-Guaçu ocorreu através de um levantamento dos atores sociais da bacia hidrográfica, procurando destacar aqueles com atuação relevante, seja do poder público, usuários de água ou sociedade civil organizada e que possam ser elementos multiplicadores do processo de envolvimento da sociedade nos estudos e na construção do Plano de Recursos Hídricos.

A partir deste levantamento, identificando os principais formadores de opinião, utilizou-se como critério a participação em reuniões anteriores ao plano e a participação nos eventos promovidos no âmbito da bacia. Para obter a identificação de todos os atores sociais lançou-se mão das atividades a seguir relacionadas:

- a) levantamento dos atores sociais da bacia hidrográfica a partir do contato pessoal, telefônico e por e-mail;
- b) participação em eventos promovidos no âmbito da bacia hidrográfica, em especial aqueles organizados pelo Comitê da Bacia Hidrográfica, bem como pelo Ministério Público, Prefeituras e ONGs, buscando chegar as lideranças com afinidade ao tema recursos hídricos, para que estes pudessem trazer as pessoas para a discussão nas reuniões promovidas nas cidades-polo;
- c) contato com os representantes do Comitê da Bacia Hidrográfica do Rio das Antas e Bacias Contíguas visando a participação de todos nas reuniões de discussão do Plano de Recursos Hídricos, com mobilização das lideranças;
- d) contato com as Prefeituras dos 35 municípios que fazem parte da Região Hidrográfica 1 para que participem com representantes podendo, desta

forma, colaborar diretamente com os estudos e levantamento de dados relevantes ao Plano de Recursos Hídricos;

- e) levantamento dos meios de comunicação e de mídias sociais que podem auxiliar na divulgação do Plano de Recursos Hídricos e que possam ser parceiros durante as diversas atividades do plano;
- f) levantamento das instituições governamentais do Estado com bases regionais instaladas na área de abrangência da bacia, instituições públicas ou autarquias com trabalho específico relacionado aos recursos hídricos;
- g) identificação das indústrias de maior porte da região, em especial aquelas usuárias de água e que possam participar assiduamente das reuniões e discussões acerca do Plano de Recursos Hídricos.

O produto resultante das atividades supracitadas consta do cadastro de atores sociais dos municípios (Apêndice C) e lista de imprensa e ADR'S da Região Hidrográfica 1 (Apêndice D).

Os atores sociais estão convidados a participar de todas as etapas de elaboração do Plano de Recursos Hídricos. Cabe salientar que o cadastro dos atores sociais será atualizado constantemente devido a rotatividade de pessoas e também porque o Plano de Recursos Hídricos deve ser constantemente ajustado conforme forem sendo atingidos os objetivos ou elencadas novas ações que envolvam os recursos hídricos buscando, com isso, a participação ampla das lideranças, os quais podem instigar a participação da sociedade civil.

### 3.2 APRESENTAÇÃO DA MARCA DO PLANO DE RECURSOS HÍDRICOS EM ASSEMBLEIA GERAL DO COMITÊ ANTAS

Durante a Assembleia do Comitê Antas a equipe técnica responsável pela criação da Marca Oficial do Plano de Recursos Hídricos apresentou e defendeu a ideia. Em resumo, a marca consiste na simbologia de uma gota que ao tocar o solo faz brotar as matas de um lado e de outro, ajuda a aflorar nossas riquezas e conseqüentemente faz nossa sociedade se desenvolver através da agricultura, indústria, comércio, prestação de serviços e mineração, evidenciando a importância da água para o meio ambiente, mas também para o desenvolvimento econômico,



social e sustentável da região. A marca do Plano de Recursos Hídricos e seus detalhes podem ser visualizados no Apêndice E, do presente documento.

A marca do Plano também destaca como palavras guia do trabalho e de conscientização a questão do uso sustentável, recuperação, proteção e conservação dos recursos hídricos, e desenvolvimento, pensando que para haver desenvolvimento econômico é necessário que seja sustentável, seguindo os ditames supracitados.

A marca oficial do Plano está sendo utilizada em todas as ações, juntamente com as marcas da FAI Faculdades (instituição interveniente), SDS (Secretaria de Estado do Desenvolvimento Econômico Sustentável), FAPESC (Fundação de Apoio à Pesquisa Científica e Tecnológica do Estado de Santa Catarina) e Comitê de Gerenciamento da Bacia Hidrográfica do Rio das Antas e Bacias Contíguas.

### 3.3 ELABORAÇÃO DO PLANO DE MOBILIZAÇÃO SOCIAL, PUBLICIDADE E MARKETING

O Plano de Mobilização Social, Publicidade e Marketing apresenta o conceito, a metodologia, as estratégias e as ações a serem desenvolvidas ao longo de toda elaboração coletiva do Plano de Recursos Hídricos da Bacia do Rio das Antas, Bacias Contíguas e Afluentes do Peperi-Guaçu, através da mobilização social, divulgação, publicidade e marketing.

Esta estratégia visa fomentar a participação dos atores sociais que vivem e trabalham na bacia hidrográfica no processo de construção do Plano de Recursos Hídricos, e para que as informações cheguem aos atores, é necessário a sensibilização e mobilização das pessoas para que a sociedade se aproprie do plano para que possa entender a dinâmica dos estudos e ações com vistas a gestão estratégica dos recursos hídricos.

Para tal foi elaborado um plano de mídias (Apêndice F) a fim de que as informações sobre o Plano de Recursos Hídricos cheguem a todos os atores da bacia, utilizando-se de diversas ferramentas e alternativas, tais como spots em rádio, anúncio em jornais, encarte de flyers em jornais, veiculação de outdoors, internet e mídias alternativas.



No Apêndice G encontra-se descritas as peças de produção para a campanha de cadastro de usuários de água. Já no Apêndice H podem ser evidenciados os locais onde foram alocados os outdoors nas respectivas cidades-polo. No Apêndice I estão apresentados os meios de comunicação, veículos, tiragens e formato dos materiais para a campanha de cadastro de usuários de água. A defesa do uso das mídias para a divulgação do plano, bem como da campanha de cadastro de usuários de água podem ser evidenciadas no Apêndice J.

### 3.4 CRIAÇÃO DA COMISSÃO DE ACOMPANHAMENTO E AVALIAÇÃO DO PLANO

Para a criação e organização do Comissão de Acompanhamento e Avaliação do Plano de Recursos Hídricos foi realizada uma reunião com todos os integrantes do Comitê Antas no dia 07/04/2016. Houve a participação de um grande número de pessoas, com destaque para as pessoas que voluntariamente se ofereceram para fazer parte da comissão, e dada a grande procura, optou-se por um número menor de integrantes, mas que estes tivessem certa liderança e atuação relevante na bacia.

Após a indicação dos nomes, a Comissão de Acompanhamento e Avaliação do Plano de Recursos Hídricos ficou composta por 10 (dez) pessoas, sendo elas:

- a) Ari Prestes de Oliveira, Prefeito Municipal de Anchieta (SC);
- b) Nilo Wirth, presidente do Thermas São João;
- c) Junior Kunz, técnico Ambiental do SEMAE - São José do Cedro (SC);
- d) Blásio Spaniol, representante da diretoria do Sicoob;
- e) Adair José Teixeira, presidente do Sindicato dos Produtores Rurais;
- f) Anderson Cavazin, Empresário do Turismo do município de Anchieta (SC);
- g) Silvio Silveira, Engenheiro Agrônomo do município de Princesa (SC);
- h) Francieli Brusco, Engenheira Agrônoma do município de Flor do Sertão (SC);
- i) Clístenes Antônio Guadagnin, Engenheiro Agrônomo da EPAGRI;
- j) Douglas Ribeiro, Técnico Ambiental do município de Palma Sola (SC).

Os atores escolhidos são pessoas que vem acompanhando as ações em toda a bacia hidrográfica desde o ano de 2010, o que permite que o comitê esteja de maneira intensa e direta em contato com esses atores discutindo e avaliando as ações

desenvolvidas durante elaboração do Plano de Recursos Hídricos. O grupo estabeleceu reuniões mensais juntamente com o Conselho Consultivo do Comitê Antas para acompanhar, analisar e avaliar o andamento da elaboração dos Produtos do Plano de Recursos Hídricos, ou em qualquer momento quando solicitado.

A Comissão de Acompanhamento e Avaliação do Plano de Recursos Hídricos também receberá os Produtos gerados em cada Etapa do Plano de Recursos Hídricos, assim como o Grupo de Acompanhamento da SDS, para leitura e apreciação para que possam discutir com a equipe técnica do Plano as informações nas reuniões e também audiências públicas. A Comissão também participará das reuniões aprovando ou solicitando alterações dos Produtos gerados, bem como manterá contado com a Diretoria do Comitê Antas para discussões particulares acerca do andamento dos trabalhos para elaboração do Plano de Recursos Hídricos.

### 3.5 REALIZAÇÃO DO CAFÉ COM A IMPRENSA PARA O LANÇAMENTO DO PLANO

Primeiramente foi elaborado o convite a imprensa regional falada e escrita (Apêndice K) e no dia nove de maio (09/05/16), realizado o café com a imprensa na sede do Comitê Antas com a presença do Coordenador do Plano de Recursos Hídricos, Engenheiro Agrônomo Anderson Clayton Rhoden, do Presidente do Comitê Antas, Giovani Teixeira, e dos técnicos contratados a fim de apresentar o Plano de Recursos Hídricos para a imprensa. A lista de presença desta reunião pode ser evidenciada no Apêndice Q.

Num primeiro momento da reunião o Presidente do Comitê Antas falou sobre o Comitê da Bacia Hidrográfica, sua função e importância, afirmando que este é o local para a discussão dos recursos hídricos, também denominado de “parlamento das águas”. Posteriormente, o Coordenador do Plano de Recursos Hídricos explanou sobre o plano, o que será feito, como será feito, que temas abordará, da importância do diagnóstico dos recursos hídricos para se conhecer efetivamente quem usa, como usa e de que forma usa a água na bacia hidrográfica para que se possa ter um correto prognóstico dos recursos hídricos, bem como a possibilidade de se projetar o futuro das águas na região visando a gestão qualitativa, quantitativa e de demanda. A equipe

técnica do plano abordou a importância da participação das pessoas, principalmente dos usuários de água visando o cadastramento destes, e a importância para se ter o correto diagnóstico da real demanda de água na região.

Para a reunião houve ampla participação dos órgãos de imprensa falada e escrita da Região Hidrográfica 1, e também ampla divulgação, o que pode ser evidenciado do Anexo A. A ampla cobertura jornalística decorre da mobilização realizada pela equipe técnica, bem como, da relevância que o Plano de Recursos Hídricos da Bacia Hidrográfica assume perante toda a região.

A partir desta reunião a imprensa passou a divulgar as atividades e ações realizadas pela equipe técnica do Plano de Recursos Hídricos, aproximando este tema da comunidade em geral, levando informação e permitindo o debate sobre recursos hídricos por todos, e ao mesmo tempo, levando informações do Comitê da Bacia Hidrográfica para que a sociedade conheça este importante local para a discussão sobre recursos hídricos.

### 3.6 REALIZAÇÃO DO SEGUNDO CAFÉ COM A IMPRENSA PARA DIVULGAÇÃO DA CAMPANHA DE CADASTRO DE USUÁRIOS DE ÁGUA

Um segundo café com a imprensa foi realizado no dia treze de junho (13/06/16), na sede do Comitê Antas com a presença da imprensa regional, membros do Comitê, técnicos contratados pelo Plano de Recursos Hídricos, o Coordenador do Plano e o Presidente do Comitê Antas, cujo convite realizado a imprensa regional está apresentado no Apêndice L. A imprensa deu ampla cobertura ao lançamento da Campanha de Cadastro de Usuários de Água, divulgando as informações para toda a região, o que vem a complementar sobremaneira a parceria entre a equipe técnica do Plano de Recursos Hídricos, a imprensa e a comunidade. O Apêndice R apresenta a lista de presença dos participantes desta reunião

Na oportunidade foram apresentadas questões que envolvem diretamente o cadastro de usuários de água, como fazer, para que serve, importância e uso preponderante das informações no diagnóstico dos recursos hídricos da bacia hidrográfica, sendo componente primordial para se estabelecer a demanda de água da região hidrográfica.

Neste momento foi solicitado a imprensa ampla divulgação à população sobre onde fazer o cadastro de usuários de água, podendo estes procurar o Comitê Antas, os Sindicatos dos Produtores e dos Trabalhadores Rurais, a EPAGRI, ou entrar em contato com a equipe técnica do Plano de Recursos Hídricos através do telefone pelo número (49) 3622-3851 ou 3622-0089, também pelo e-mail comiteantas@hotmail.com, ou realizar o cadastro diretamente no site do Governo do Estado de Santa Catarina, [www.aguas.sc.gov.br/cadastro](http://www.aguas.sc.gov.br/cadastro).

Diversas notícias sobre esta reunião e o cadastro de usuários de água foram divulgadas pela imprensa, o que pode ser evidenciado no Anexo B.

### 3.7 VEICULAÇÃO E DISTRIBUIÇÃO DE MATERIAL DE DIVULGAÇÃO DO PLANO DE RECURSOS HÍDRICOS NA BACIA HIDROGRÁFICA

As peças publicitárias criadas foram veiculadas e distribuídas de acordo com o plano de mídias proposto e aprovado pela Coordenação do Plano de Recursos Hídricos. A abrangência de distribuição dos materiais aconteceu em todos os 35 municípios da Região Hidrográfica 1, chegando, por vez, de uma forma ou outra, as casas de todos as pessoas.

Para a divulgação do plano e campanha de cadastro de usuários foram utilizadas diversas mídias escrita e falada, conforme descrito no plano de mídias contido no Apêndice F, buscando, desta forma, atingir as lideranças e a população da bacia hidrográfica.

O Apêndice G evidencia a produção de peças de comunicação, com detalhes para o tipo de peça, fornecedor, quantidade e formato, a produção de banners institucionais, banner de mesa, camisetas promocionais para lideranças relevantes da região, camisas polo para a Comissão de Acompanhamento e Avaliação do Plano de Recursos Hídricos. Pensando na campanha de cadastro de usuários, foram elaborados flyers, spots para veiculação nas mídias faladas, bem como outdoors alocados em cidades denominadas de cidades-polo, as quais tem maior circulação de pessoas e relativa importância para a região para que todas as pessoas conheçam e saibam sobre o Plano de Recursos Hídricos bem como a necessidade de cadastro dos usuários de água.

No Apêndice H estão identificados os pontos de alocação dos outdoors nas respectivas cidades-polo. No Apêndice I estão identificados os meios, veículos, tiragens por mês e formato dos materiais para a campanha de cadastro de usuários de água, e no Apêndice J encontram-se as justificativas, ou seja, a defesa do uso dos meios para divulgação do plano, bem como da campanha de cadastro de usuários de água.

Diversos materiais de divulgação do Plano de Recursos Hídricos e campanha de cadastro de usuários de água foram produzidos, com destaque para o flyer da campanha de cadastro de usuários de água, o qual pode ser evidenciado no Apêndice M. Igualmente, foram adquiridas camisetas do Plano de Recursos Hídricos (Apêndice M) e distribuídas à Comissão de Acompanhamento do Plano, bem como a algumas lideranças regionais. Também foi elaborado um banner institucional (Apêndice M) e um banner estilo saia de mesa (Apêndice M) para utilização nos eventos e divulgação do Plano. Da mesma forma, foi criada uma lista de presença personalizada para os eventos.

Para a divulgação e esclarecimento da campanha de cadastro de usuários de água foram desenvolvidos textos para spot em rádios da região, um com diálogo entre pessoas e locução e outros contendo somente a locução sobre o tema proposto (Apêndice N). Também foram criados anúncios de meia e de um quarto de página (Apêndice O) para veiculação e divulgação da campanha de cadastro de usuários de água nos jornais da região.

Outra estratégia utilizada para que a campanha de cadastro de usuários fosse mais evidente foi a de colocar outdoors em pontos estratégicos de cidades-polo, sendo as cidades consideradas polo Itapiranga (SC), cujo Apêndice V permite evidenciar o outdoor posicionado em avenida central, assim como os outdoors presentes nas cidades de Palmitos (SC), Dionísio Cerqueira (SC), Maravilha (SC), São Miguel do Oeste (SC) e Palma Sola (SC).

Devido a visibilidade da mídia digital e as novas tendências de marketing digital, buscou-se utilizar web banner visando o uso de mídias digitais em portais muito acessados na região, como o Portal São Miguel e o Portal Folha do Oeste (Apêndice Q). Como mídia alternativa nos municípios de Maravilha (SC) e Cunha Porã (SC), buscou-se divulgar a campanha de cadastro de usuários em sacos de pão (Apêndice

P) distribuídos em mercados, padarias e cooperativas, chegando a 29 estabelecimentos comerciais, entendendo-se que desta forma a informação poderia chegar a todos os atores daqueles municípios.

Foram realizadas diversas clipagens da publicação de anúncios e veiculação de encartes em jornais da região por um longo período de circulação, conforme o plano de mídias, buscando com isso atingir a população da região e para que todos soubessem da importância e detalhes da campanha de cadastro de usuários de água. As clipagens de publicação de anúncios em jornais podem ser evidenciadas do Anexo Z, já as veiculações de encartes em jornais da região podem ser visualizadas do Anexo E.

### 3.8 VISITA TÉCNICA DA EQUIPE DE TRABALHO

Em momento importante das atividades da Etapa A do Plano de Recursos Hídricos e para reconhecimento técnico da Região Hidrográfica 1 do Estado de Santa Catarina, grande parte da equipe de trabalho do Plano realizou visita técnica nos dias 14, 15, 16 e 17 de julho de 2016. O objetivo da visita técnica foi o de permitir a equipe de trabalho conhecer os detalhes e peculiaridades da região, trocar informações, esclarecer dúvidas e padronizar questões, discussões e parâmetros para a realização dos estudos visando a elaboração do diagnóstico socioeconômico e ambiental, bem como o de recursos hídricos da bacia hidrográfica.

A equipe de trabalho que realizou visita à região constou de profissionais das áreas de Mobilização Social, Hidrologia, Geologia, Hidrogeologia, Engenharia Ambiental, Turismo, Administração e Engenharia Agrônoma.

Foram visitados diversos municípios da Região Hidrográfica, com destaque para Dionísio Cerqueira (SC), São Miguel do Oeste (SC), Itapiranga (SC), Mondaí (SC), Palmitos (SC), Maravilha (SC), Palma Sola (SC), Anchieta (SC) e Cunha Porã (SC). As visitas objetivaram conhecer pontos críticos com relação aos recursos hídricos, como rios que passam no meio urbano de municípios, que estão sujeitos a receber contaminantes advindos das agroindústrias ou da agricultura, áreas de fragilidades ambientais devido à ausência de cobertura vegetal ou ocupação desordenada do solo, regiões com o turismo já desenvolvido ou com potencial para



desenvolvimento, locais de captação de água em poços tubulares profundos, além da foz de alguns rios.

Destaca-se que foram evidenciadas situações de uso das águas subterrâneas concomitante ao turismo, o que promove a presença de pessoas advindas de outras regiões, com potencial para a geração de resíduos e produção de lixo, sendo estas zonas de potenciais contaminantes ambientais e de grande mobilidade de pessoas, principalmente no verão.

As informações levantadas na visita técnica foram relevantes para os estudos que irão compor as Etapas B, C e D do Plano de Recursos Hídricos, especialmente o que tangem os recursos hídricos.

Cabe destacar que este foi um momento importante do Plano visando o conhecimento da Região Hidrográfica e direcionamento dos trabalhos com vistas a elaboração das Etapas B, C e D, além de que, promoveu aproximação e participação da imprensa escrita e falada, a qual buscou levar as informações deste momento de estudo e divulga-las junto à sociedade. Diversas reportagens e entrevistas foram concedidas pela Coordenação do Plano, bem como pela equipe de trabalho, o que pode ser evidenciado do Anexo F.

A visita da equipe técnica também promoveu a participação de atores da bacia, principalmente membros do comitê, Coordenação do Plano bem como da imprensa, o que permitiu ampliar a divulgação das ações que estão e que serão realizadas no decorrer da elaboração do Plano de Recursos Hídricos, preparando a sociedade para as audiências públicas e a busca por informações relevantes e pontuais da RH1, além de promover o Comitê da Bacia Hidrográfica.

### 3.9 REALIZAÇÃO DE ENCONTROS REGIONAIS]

Neste item são indicados os momentos onde a sociedade participa de forma mais ativa e tem a oportunidade de conhecer melhor o Comitê da Bacia Hidrográfica, o Plano de Recursos Hídricos, seus objetivos, propósitos e também a equipe técnica de trabalho, poderes e instituições envolvidas na elaboração do Plano, podendo, de forma abrangente e inequívoca, contribuir com o planejamento de ações e para o desenvolvimento do Plano de Recursos Hídricos da Bacia Hidrográfica.

Foram realizados seis encontros regionais com duração de 02 (duas) a 03 (três) horas para a divulgação do Plano de Recursos Hídricos, do Cadastro de Usuários de Água e do Comitê da Bacia Hidrográfica.

As reuniões tiveram início com a palavra do presidente do Comitê Antas, senhor Giovani Teixeira, o qual apresentou sobre o que é um Comitê de Bacia e qual sua função perante a comunidade, informando que o Comitê é o parlamento das águas, ou seja, o local para se discutir sobre os recursos hídricos da região hidrográfica, destacando que a sede do Comitê está localizada em São Miguel do Oeste e que abrange os 35 municípios da RH1. Logo após o Coordenador do Plano de Recursos Hídricos, senhor Anderson Rhoden, explanou sobre o que é o Plano de Recursos Hídricos, suas Etapas e Produtos a serem gerados, a importância do diagnóstico e prognóstico dos recursos hídricos e sobre a importância do plano para o desenvolvimento ambiental, econômico sustentável da região. Também destacou que o plano é um documento que poderá ser usado pela sociedade em prol do bem comum e para que não falte água no futuro com vistas a gestão quantitativa, qualitativa e de demanda de recursos hídricos.

Posteriormente, Mateus Tengaten, membro da equipe técnica do Plano fez uma explanação sobre o cadastro de usuários de água, o que é, para que serve, importância, quem deve fazer, como deve ser feito e onde as pessoas podem buscar auxílio para fazer o cadastro, destacando que este é o meio para se conhecer as informações sobre a demanda de água na bacia hidrográfica, contribuindo sobremaneira para o diagnóstico e prognóstico dos recursos hídricos que serão abordados em Etapas posteriores do Plano.

Ao final de cada encontro era oferecido um coffee break para confraternizar com os participantes que aproveitavam o momento de descontração para sanar algumas dúvidas ou indagar sobre o Plano de Recursos Hídricos podendo, neste momento, interagir de maneira mais próxima com a equipe de trabalho.

Como a Região hidrográfica 1 é formada por 35 municípios e tem uma grande área de abrangência, foi decidido, juntamente com o Comitê da Bacia, agrupar os municípios fazendo-se as reuniões em cidades-polo, o que permite atingir os objetivos do plano bem como a possibilidade de participação da sociedade em função do menor deslocamento e da aproximação geográfica dos municípios.



A definição das cidades-polo foi tomada conjuntamente com o Conselho Consultivo do Comitê Antas, optando-se pelas seguintes:

- a) São Miguel do Oeste (SC) com abrangência de: Belmonte (SC), Descanso (SC), Bandeirante (SC), Guaraciaba (SC), Barra Bonita (SC) e Paraíso (SC).
- b) Itapiranga (SC) com abrangência de: São João do Oeste (SC), Tunápolis (SC), Santa Helena (SC), Iporã do Oeste (SC), Mondaí (SC) e Riqueza (SC).
- c) Maravilha (SC) com abrangência de: Iraceminha (SC), Flor do Sertão (SC), São Miguel da Boa Vista (SC), Romelândia (SC), Tigrinhos (SC), Santa Terezinha do Progresso (SC), Bom Jesus do Oeste (SC) e Saltinho (SC).
- d) Palmitos (SC) com abrangência de: Caibi (SC), São Carlos (SC), Cunhataí (SC) e Cunha Porã (SC).
- e) Guarujá do Sul (SC) com abrangência de: Princesa (SC), São José do Cedro (SC) e Dionísio Cerqueira (SC).
- f) Palma Sola (SC) com abrangência de: Campo Erê (SC) e Anchieta (SC).

A escolha das referidas cidades-polo foi em função da localização estratégica e também pelo apoio recebido através de contatos e atores locais, os quais mostraram interesse em receber as reuniões. No Apêndice S pode ser evidenciado o mapa de localização das cidades-polo bem como sua área de abrangência, e no Apêndice T os convites formais para os encontros regionais com os detalhes e pauta da reunião, os quais foram encaminhados a todos os municípios de abrangência da respectiva cidade-polo, além da divulgação na imprensa escrita e falada com vistas a atingir todos os atores da bacia, dando a possibilidade de participação a todos.

Os encontros tiveram um público alvo bastante diversificado, com a participação de Engenheiros Agrônomos, Veterinários, Agentes da Vigilância Sanitária, Empresários, Prefeitos e Vice-prefeitos, Técnicos Ambientais, Técnicos Agrícolas, Produtores Rurais, representantes das Agroindústrias, representantes dos Sistemas Municipais de Abastecimento de Água, técnicos e especialistas da CASAN, Técnicos Ambientais das empresas JBS, Aurora, Cooper Alfa, Cooper Oeste, Cooper A1, agrônomos, técnicos e agentes de desenvolvimento da EPAGRI, CIDASC, FATMA, Secretários Executivos e Gerentes das 05 ADRs que estão localizadas na Bacia Hidrográfica, representantes de ONGs, representantes de Escolas Estaduais e Municipais, Faculdades e Universidades, professores e estudantes, Polícia Militar

Ambiental, Sindicatos, , ARIS-Agência Reguladora de Sistemas Intermunicipais de Saneamento, Associação de Municípios - AMEOSC e AMERIOS, usuários de água, entre outros.

Devido a ampla participação da sociedade, os questionamentos em cada um dos encontros foram extremamente ricos, podendo-se perceber que os atores da bacia querem contribuir com a discussão e com as ferramentas de gestão de recursos hídricos, pois entendem que a água é fundamental para o desenvolvimento da região haja visto a dependência deste recurso natural para a produção de alimentos e para a agroindústria, que são a base do desenvolvimento econômico e social da região.

O questionamento mais frequente em todos os encontros foi quanto ao “Cadastro de Usuários de Água”, onde pode-se perceber que em todos os municípios da bacia está presente o mito da cobrança pela água, o que torna esta questão relevante e de grande preocupação pelos atores sociais. Destaca-se que a sociedade pensa que o cadastro de usuários de água visa a cobrança pelo uso da água, de que será mais um imposto a ser pago, principalmente pelos agricultores, e que por isso não realizam o cadastro ou não vislumbram da real importância deste como ferramenta para a gestão dos recursos hídricos. Todavia, está e outras dúvidas puderam ser sanadas pela equipe técnica do Plano de Recursos Hídricos.

O município de Itapiranga (SC), por ser sede da FAI Faculdades, instituição interveniente do Plano, sediou o primeiro encontro com uma boa participação, em torno de 50 pessoas, sendo a grande maioria lideranças, secretários, vereadores, docentes da Faculdade, agricultores, produtores rurais, ONGs, JBS e Movimento dos Atingidos pelas Barragens (MAB). Nesta reunião os questionamentos ficaram em torno do cadastro de usuários de água e cobrança, havendo um boa discussão e esclarecimentos das dúvidas. Nesta audiência ficou evidente a influência do MAB sobre as pessoas da região que receberam barragens ou que apresentam projeto para a construção de novas barragens, o que trouxe à tona a discussão da necessidade ou não de construção de barragens, sobretudo as que estão previstas para serem construídas no Rio Uruguai, atingindo diversos municípios da RH1 e as pessoas que ali residem. A lista de presença da reunião em Itapiranga (SC) encontra-se no Apêndice U.

No encontro em Palmitos (SC) houveram vários questionamentos quanto ao cadastro de usuários de água, principalmente quem deve fazer e o porquê de fazer. Entretanto, o aspecto mais polêmico foi voltado ao pertencimento deste município a Região Hidrografia 1 ou 2, pois segundo os atores locais, fundamentalmente lideranças, não se sentem pertencentes a Região Hidrografia 1 porque até então estavam vinculados à Região Hidrografia 2. Neste quesito questionaram quais foram os critérios técnicos utilizados pela Secretaria de Desenvolvimento Econômico Sustentável - SDS, para terem sido alocados no mapa da Região Hidrográfica 1 e de que não foram informados sobre esta decisão, não havendo sequer consulta. Como justificativa técnica apresentou-se de que o Estado foi reavaliado e procedido ajustes com relação a área de abrangência de cada Comitê de Bacia, bem como a área de cada Região Hidrográfica, sendo, portanto, atribuição do Estado via SDS/DRHI esta nova denominação e enquadramento. A lista de presença da reunião em Palmitos (SC) pode ser evidenciada no Apêndice U.

Em Guarujá do Sul (SC) houve menor participação dos atores sociais, em torno 30 pessoas, entretanto, cabe salientar que participaram atores formadores de opinião e que acompanham as ações do comitê desde a sua criação, buscando interagir e agregar com a discussão. Nesta audiência houve um bom entendimento do Plano de Recursos Hídricos e salutar discussão acerca das etapas para elaboração do Plano, onde os presentes mostraram-se muito preocupados com a necessidade de serem utilizados dados atuais e corretos sobre os usuários de água, principalmente da água subterrânea. Também foi discutido assiduamente questões pertinentes a relevância do Plano de Recursos Hídricos para o desenvolvimento da região. Na oportunidade esclareceu-se que para a elaboração do Plano as equipes técnicas terão de trabalhar com dados oficiais que podem, em alguns casos, não retratarem a realidade da região naquele momento. No Apêndice U pode-se evidenciar a lista de presença na reunião.

Em Maravilha (SC) participaram lideranças do poder público, usuários de água e sociedade civil que acompanham o Comitê Antas desde sua criação e que esperavam pelo Plano de Recursos Hídricos. Os questionamentos giraram em torno de como vai ser elaborado o plano, quais as etapas, além de manifestarem interesse em acompanhar todas as etapas, participando sempre que convidados. Nesta reunião destacou-se a participação de um público seletivo e interessado no tema, trazendo para

a discussão pontos relevantes do Plano de Recursos Hídricos, principalmente voltado a exploração da água subterrânea com poços legalizados e não legalizados. Também, destacou-se sobre a importância da discussão dos impactos do meio urbano na quantidade, e sobremaneira, na qualidade da água, com destaque para o Rio Iracema que passa no meio urbano de Maravilha (SC) e que por vez extravasa e traz prejuízos ao Poder Público e aos moradores. O Apêndice U apresenta a lista de presença da reunião em Maravilha (SC).

Em São Miguel do Oeste (SC) cerca de 90 pessoas participaram e fizeram questionamentos quanto à cobrança pelo uso de água, para que serve o Plano de Recursos Hídricos, e porque cadastrar a propriedade rural como usuário de água. Proprietários de aviários se manifestaram dizendo que não sabiam da importância do Plano de Recursos Hídricos e do Comitê, achavam que teriam que pagar pelo uso da água de qualquer forma, mesmo fazendo uso racional e correto da água e num volume que eles consideram baixo, em torno de 20 m<sup>3</sup> por dia. Foi enfatizado aos participantes que o cadastro de usuários de água é fundamental para a elaboração do Plano de Recursos Hídricos no que tange a demanda de água na região hidrográfica.

As questões que envolvem a Outorga pelo uso da água e a Cobrança serão discutidas no Comitê da Bacia e somente após a elaboração do Plano de Recursos Hídricos, passando por uma ampla e duradoura discussão com todos os atores que fazem parte do Comitê e que representam ao Poder Público, Sociedade Civil e Usuários de Água, portanto, todos terão voz e vez na discussão sobre Outorga e Cobrança pelo uso das águas na Região Hidrográfica 1 do Estado de Santa Catarina. Todavia, enfatizou-se que as questões pertinentes serão discutidas no Comitê da Bacia e, portanto, todos terão oportunidade de participar por intermédio das lideranças. No Apêndice U pode ser evidenciado a lista de presença na reunião.

No município de Palma Sola (SC) participaram em torno de 90 pessoas. Destaca-se a participação de um município do Estado do Paraná, Flor da Serra (PR), que capta água em Santa Catarina. No encontro em Palma Sola foram levantados vários questionamentos de agricultores e participantes em geral sobre assuntos que envolvem a qualidade da água, o que é um Comitê de Bacia, para que serve um Plano de Recursos Hídricos, porque em Santa Catarina os municípios não recebem ICMS ecológico, pois, segundo o Prefeito e o Secretário da Agricultura de Flor da Serra (PR),

esse recurso vem permitindo que estes façam proteção da mata ciliar e de fontes existentes nas propriedades rurais. Destacou-se também que Palma Sola possui muitas nascentes de água, com destaque para as nascentes e área de recarga do Rio das Antas, um dos mais importantes da RH1. Enfatizou-se que muitas propriedades rurais procederam a retirada das matas, o que pode ter afetado a recarga das nascentes e as águas que correm no Rio das Antas, evidenciando a preocupação das pessoas. A lista de presença na reunião está apresentada no Apêndice U.

Destaca-se que em todos os encontros regionais houveram boas discussões técnicas, com os atores buscando entender melhor sobre o plano e sobre o comitê, além de desmistificar a questão de que o estudo das águas na região serve somente para a cobrança, mas sim para a gestão eficiente dos recursos hídricos. Enfatizou-se sobre a necessidade da gestão da oferta e da demanda de água a fim de viabilizar empreendimentos, investimentos públicos e privados, priorizar os usos da água bem como intervenções com vistas a aumentar a oferta e a eficiência no uso da água para que se tenha este recurso natural disponível às gerações atuais e futuras.

Também, as pessoas presentes nas audiências públicas destacaram que chegou o momento de se implementar ações estratégicas e específicas visando a recuperação do solo e da água para que a Região Hidrográfica não sofra no futuro pela falta de água. Outro ponto importante discutido foi em relação a qualidade da água da região, a qual vem reduzindo a cada ano, o que compromete o potencial de uso desta e também investimentos. Os participantes afirmaram que é urgente a necessidade de investimentos de toda ordem visando a recuperação da qualidade da água dos rios, pois se trata de uma região essencialmente agrícola e que depende indiscutivelmente da água para promover o desenvolvimento econômico e social das pessoas, e continuar negligenciando aspectos ambientais importantes podem comprometer a quantidade e qualidade da água para todos.

Nos encontros regionais diversas pessoas argumentaram de que é importante uma instituição e profissionais da região realizar este tipo de estudo, pois conhecem a realidade e também os problemas de cada município, o que pode ser um ponto forte na elaboração do plano, pois este será local e permitirá a participação dos atores sociais locais.

No momento da realização dos encontros regionais pode-se evidenciar os municípios, órgãos gestores e instituições com preocupações e propósitos reais à fim de contribuir para com o Plano de Recursos Hídricos, o que permitiu boa participação e envolvimento dos atores sociais e relevância ao momento. Cabe salientar que houve participação de um público total nos seis encontros regionais de 281 pessoas, o que está atrelado ao incipiente reconhecimento do Comitê da Bacia como parlamento das águas, e também a vinculação de que o Plano de Recursos Hídricos é um instrumento a intermediar a cobrança pelo uso da água, todavia, o momento dispendido às audiências públicas foi fundamental para desmistificar tais conceitos e poder criar boas expectativas com relação a gestão dos recursos hídricos na bacia hidrográfica a partir da elaboração e implementação do Plano de Recursos Hídricos, destacando a necessidade de gestão dos recursos hídricos de forma ordenada.

### **3.9.1 Considerações sobre as etapas realizadas**

A primeira rodada dos encontros regionais ocorreu no período de 21 a 30 de maio de 2016, nos municípios e área de abrangência supracitados, conforme convite geral e específico à cada cidade-polo, os quais encontram-se referenciados no Apêndice T.

Durante os encontros regionais foram apresentados os procedimentos, passo a passo, que serão desenvolvidos durante a elaboração do Plano de Recursos Hídricos da Bacia Rio das Antas, Bacias Contíguas e Afluentes do Rio Peperi-Guaçu. As apresentações abordaram o conteúdo das atividades, identificando o conceito e a importância de cada um no contexto geral do Plano.

O público participante dos encontros regionais demonstrou-se interessado na pauta em discussão e bastante participativo. Alguns participantes sugeriram que as demais reuniões a serem realizadas fossem itinerantes para que se possa atingir um número maior de pessoas devido a importância do tema, o que foi acatado.

O assunto mais polêmico e que teve muitos questionamentos foi sobre o cadastro de usuários de água, devido ao receio da cobrança pela falta de entendimento de alguns atores, mas que no final de cada encontro conseguiram entender todo o processo de cadastramento e a real finalidade do cadastro. Também,



pode-se observar pela fala de alguns atores que existem muitos cadastros com erros e que num futuro próximo deverão ser corrigidos. Alguns atores comentaram de que estes erros são devido a não clareza do profissional que faz o cadastro bem como o medo que o agricultor tem de que o “governo irá cobrar pelo uso da água nas propriedades rurais”. A equipe técnica argumentou sobre a necessidade do correto cadastro do usuário de água e de que estes dados serão utilizados no diagnóstico e prognóstico dos recursos hídricos da região, o que permitirá a criação dos mecanismos de outorga do uso de água e a melhor gestão da água na região.

Os atores sabem da importância da água e da necessidade de sua preservação e uso racional, entretanto, querem que o poder público fomente políticas mais intensivas para que os agricultores preservem a mata ciliar, tenham recurso para investir em cisternas e que possam receber por serviços ambientais prestados à sociedade, a exemplo de Extrema em Minas Gerais. É consenso nos atores sociais de que se houver o pagamento por serviços ambientais (PSA), certamente a conservação e preservação dos recursos naturais será ainda maior. Os agricultores destacaram que não são somente eles que devem pagar pelos erros da sociedade, e que como há predomínio de pequenas propriedades rurais na RH1, há a necessidade de se aproveitar a maior área possível para a produção de alimentos e geração de renda, caso contrário o êxodo rural só tende a aumentar. Assim, o PSA tende a estimular os agricultores a preservarem ainda mais o meio ambiente, recebendo um incentivo financeiro para isso, pois o benefício da preservação ambiental é para toda a sociedade e não somente para as famílias rurais.

Muitos atores parabenizaram o Coordenador do plano pela campanha de cadastro de usuários de água que foi bem intensa, atingindo um número expressivo de pessoas através da mídia escrita e falada. O Coordenador do Plano de Recursos Hídricos destacou que ainda é muito cedo para falar em cobrança pelo uso da água. Explicou que neste momento, o mais importante é mobilizar a sociedade para que participem e acompanhem todas as etapas do plano para que este seja uma ferramenta que atenda os anseios dos atores da bacia, e que possa ser um instrumento de auxílio na busca por soluções dos conflitos existentes que envolvam o meio ambiente, sobretudo os recursos hídricos da Região Hidrográfica 1.

As reuniões foram programadas de forma que o tempo não fosse excessivo, pois poderia comprometer as atividades profissionais e a participação, e não tão curto para que se pudesse discutir diversos temas, com relevância para os que estão a seguir destacados.

No Anexo C podem ser evidenciadas algumas reportagens realizadas sobre os encontros regionais.

### 3.9.1.1 Apresentação do Comitê da Bacia Hidrográfica do Rio das Antas e Bacias Contíguas

No início das reuniões de encontros regionais foi apresentado o que é, o que faz, importância, objetivos e abrangência do Comitê da Bacia Hidrográfica, detalhando pontos específicos para que todos os atores pudessem conhecer o Comitê da Bacia Hidrográfica, tendo este como referência para a discussão pertinente aos recursos hídricos, abraçando a ideia de que o comitê é o parlamento das águas.

Na oportunidade puderam tirar dúvidas sobre o Comitê da Bacia Hidrográfica, de que este é o local que permite espaço amplo para a discussão pelos atores e uniformização da informação relativa aos recursos hídricos, política nacional de recursos hídricos e gestão das águas na bacia hidrográfica. Indicou-se que há representantes da sociedade civil, usuários de água e poder público que integram o Comitê, e por isso, todos estão representados.

### 3.9.1.2 Apresentação do Plano de Recursos Hídricos da Bacia Hidrográfica do Rio das Antas, Bacias Contíguas e Afluentes do Peperi-Guaçu

O Coordenador do Plano de Recursos Hídricos abordou detalhadamente questões pertinentes ao Plano de Recursos Hídricos, objetivos, equipe técnica, etapas a serem cumpridas, produtos a serem entregues, cronograma de execução, informações a serem levantadas, questões que envolvem o diagnóstico e o prognóstico dos recursos hídricos, conforme detalhamento das ações apresentadas e discutidas no Termo de Referência.



Na oportunidade puderam ser sanadas dúvidas sobre todas as ações programadas para serem desenvolvidas durante os estudos e elaboração do Plano de Recursos Hídricos, com detalhamento do cronograma e produtos, havendo também momento e espaço amplo e aberto para discussão pelos atores com padronização das informações.

O Plano de Recursos Hídricos foi bem recebido pelos participantes das reuniões, os quais entenderam sobremaneira a relevância do plano para a gestão das águas, o qual também tem relação intrínseca ao saneamento básico e as possibilidades de desenvolvimento social e econômico, portanto, trata-se de um documento abrangente e de alta especificidade para a região, que poderá usar este documento visando o desenvolvimento econômico e sustentável.

### 3.9.1.3 Campanha de Cadastro de Usuários de Água

Em momento especial da reunião a equipe técnica explanou sobre o que é, importância, como faz e para que serve o cadastro de usuários de água, apresentando a situação real da região e o que se pretende atingir com a mobilização dos atores e participação de todos. Destacou-se que é fundamental saber quem usa, quanto usa, de que forma usa e como usa a água, pois se trata de uma informação relevante para o diagnóstico dos recursos hídricos da Região Hidrográfica, o que vem a corroborar ao balanço hídrico e a compatibilização entre oferta e demanda de água.

Buscou-se também desmistificar que o cadastro de usuários de água é um instrumento para a cobrança de água, dúvida que sempre pairava sobre os participantes das reuniões. Cabe destacar que pelo nível de conhecimento e de argumentação da equipe técnica, as dúvidas foram sanadas e passou-se a visualizar que o cadastro de usuários de água é uma ferramenta fundamental para o desenvolvimento da região e para poder se trabalhar com afinco na compatibilização entre oferta e demanda de água, com visão de futuro para a gestão dos recursos hídricos. Destacou-se de maneira inexorável que o cadastro de usuários servirá de base para o diagnóstico e prognóstico quali-quantitativo dos recursos hídricos da bacia hidrográfica, corroborando para que se tenha um plano real e aplicável à gestão das águas pelos atores sociais da bacia, poder público e Comitê da bacia.

O cadastro de usuários de água, em todos os encontros regionais, foi amplamente debatido, tanto a inserção dessa atividade no contexto do Plano quanto a sua importância capital e fundamental para um bom processo de planejamento e gestão das águas na Região Hidrográfica 1.

Destaca-se também, que a participação dos atores foi significativa e enriqueceu o debate, além da imprensa falada e escrita que deu ampla cobertura aos encontros, fazendo, inclusive, entrevistas ao vivo, permitindo que as informações chegassem a todos na bacia, tanto moradores do meio urbano como do meio rural.

Foi enfatizado às pessoas de que funcionários da Epagri, das Prefeituras Municipais e dos Sindicatos dos Produtores Rurais foram capacitados há algum tempo pelo consultor do Comitê para fazerem o cadastro de usuários de água, portanto, os interessados devem procurar estes em seus municípios e procederem o cadastramento sem custo algum.

### 3.10 ELABORAÇÃO DE QUESTIONÁRIO COM MEMBROS DO COMITÊ ANTAS

Devido a importância do Plano de Recursos Hídricos para a Região Hidrográfica 1, foi realizado questionário com os membros do Comitê Antas visando conhecer melhor o que estes pensam sobre o Plano de Recursos Hídricos para a região e sua importância.

Duas questões relevantes e pertinentes à realização do plano foram apontadas, sendo elas:

- a) Qual a importância do Plano de Recursos Hídricos para a Região Hidrográfica 1 do Estado de Santa Catarina?
- b) Na sua visão, qual será a colaboração do Plano, após concluído, para o segmento que você representa?

Todos os atores que responderam o questionário comentaram de que o plano é relevante e fundamental para criar parâmetros sobre o uso dos recursos hídricos na região e para melhorar a gestão quali-quantitativa dos recursos hídricos. Também, salientaram que o plano deve proporcionar informações e parâmetros socialmente acessíveis, com definição clara dos objetivos dos direitos de uso, controle dos impactos sobre os sistemas hídricos originados pelos usuários de água, e detalhar

quais atividades devem ser incentivadas e quais devem ter restrição devido a disponibilidade de recursos hídricos e potencial poluidor, além de dar um panorama da gestão entre oferta e demanda de água para a sociedade.

Destacaram também que o Plano de Recursos Hídricos terá impacto direto no saneamento básico dos municípios, pois há uma ligação direta entre disponibilidade e uso da água e saneamento básico e contaminação do solo e das águas. Todos entendem que o Plano irá auxiliar os municípios a terem mais clareza sobre a oferta e demanda de água, além de ser um documento que pode auxiliar o poder público a buscar recursos para projetos e execução de planos de saneamento básico nos municípios.



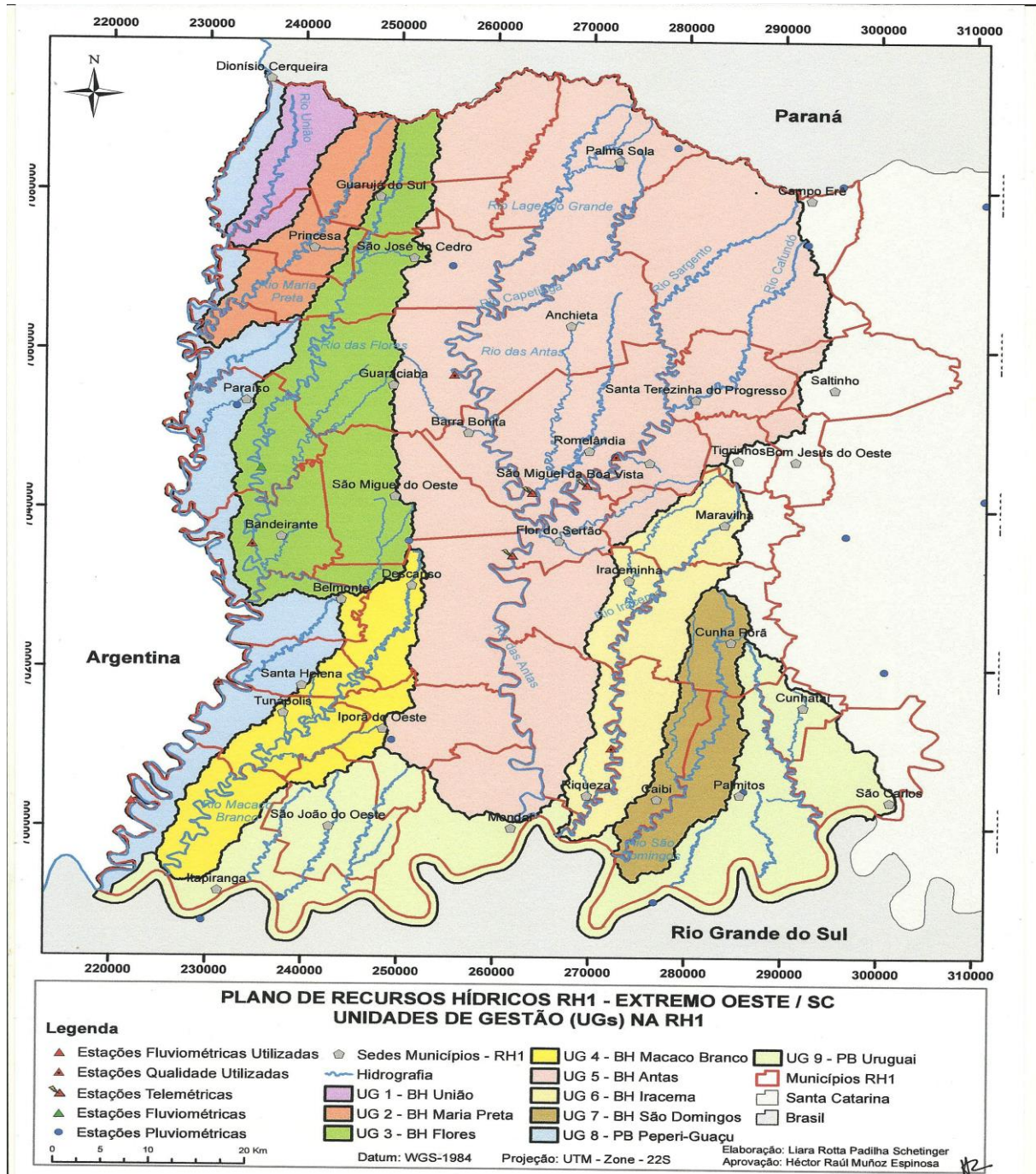
## APÊNDICES

## APÊNDICE A - Primeira reunião da equipe de trabalho do Plano de Recursos Hídricos realizada em Chapecó (SC)





APÊNDICE B - Primeiro mapa da divisão da Bacia Hidrográfica do Rio das Antas, bacias contíguas e afluentes do Peperi-Guaçu em nove Unidades de Gestão (UG)



## APÊNDICE C - Atores sociais dos municípios

<b>Anchieta (SC)</b>					
<b>Instituição</b>	<b>Responsável</b>	<b>Cargo ou Setor</b>	<b>Telefone</b>	<b>Endereço</b>	<b>E-mail</b>
<b>Câmara de Vereadores</b>	Valderez Izotton	Presidente/ Vereador	(49) 9910 7268	Rua Vereador Geraldo Garlet, 01	negoizotton@yahoo.com.br
	Maria Stefanello Brassiani	Vereadora	(49) 9919 6220	Rua Vereador Geraldo Garlet, 01	camara@camaraanchieta.sc.gov.br
	Claudecir Viera	Vereador	(49) 9955 6877	Rua Vereador Geraldo Garlet, 01	secretaria@camaraanchieta.sc.gov.br
	Claudete Teresinha Junges	Vereadora	(49) 9919 7007	Rua Vereador Geraldo Garlet, 01	secretaria@camaraanchieta.sc.gov.br
	Eduardo Rafael Schneider	Vereador	(49) 9926 2919	Rua Vereador Geraldo Garlet, 01	secretaria@camaraanchieta.sc.gov.br
	Ivo Schaeffer	Vice-Presidente /Vereador	(49) 9942 3116	Rua Vereador Geraldo Garlet, 01	secretaria@camaraanchieta.sc.gov.br
	Josemir Forgiarini	Vereador	(49) 9917 7906	Rua Vereador Geraldo Garlet, 01	secretaria@camaraanchieta.sc.gov.br
	Odacir Prevedello	1º secretário/ Vereador	(49) 9925 6478	Rua Vereador Geraldo Garlet, 01	secretaria@camaraanchieta.sc.gov.br
	Paulo Fusieger	2º secretário/ Vereador	(49) 9904 4945	Rua Vereador Geraldo Garlet, 01	secretaria@camaraanchieta.sc.gov.br
<b>Prefeitura Municipal</b>	Ari Prestes de Oliveira	Prefeito	(49) 3653 3200	Avenida Anchieta, 838 - Centro	administracao@anchieta.sc.gov.br
	Pedro Luiz Pavan	Vice-Prefeito	(49) 3653 3200	Avenida Anchieta, 838 - Centro	administracao@anchieta.sc.gov.br
	Eduardo Scholtze	Secretário da Fazenda	(49) 3653 3200	Avenida Anchieta, 838 - Centro	gmc@anchieta.sc.gov.br
	Leonita de Souza	Secretária da Educação, Cultura e Esportes	(49) 3653 3200	Avenida Anchieta, 838 - Centro	educacao2@anchieta.sc.gov.br
	Andréia Marafão	Secretária de Administração e Gestão	(49) 3653 3200	Avenida Anchieta, 838 - Centro	administracao@anchieta.sc.gov.br
	Magli Roscete	Secretária de Saúde Pública	(49) 3653 0270	Avenida Anchieta, 838 - Centro	
	Nelson Duarte	Secretário de Desenvolvimento Local	(49) 3653 3200	Avenida Anchieta, 838 - Centro	desenvolvimentolocal@anchieta.sc.gov.br
	Rosane Provin	Diretora da Secretaria de Assistência Social	(49) 3653-0586	Avenida Anchieta, 838 - Centro	



<b>Sindicato dos Trabalhadores Rurais - SITRAS</b>	Valdeci Luiz Cella	Presidente	(49) 9934-1644 (49) 3653-0304	Rua Sete de Setembro, 69	sitrasanchieta@yahoo.com.br
<b>Epagri</b>			(49) 3644-3340	Avenida Anchieta, 166	emanchieta@epagri.sc.gov.br
<b>Cidasc</b>			(49)3644-3359 (49)3644-3359	Rua Vereador Geraldo Garlet - Anexo à Epagri - Centro	anchieta@cidasc.sc.gov.br
<b>Casan</b>			(49) 3653-0011	Av. Anchieta, 26 - Centro	
<b>Celesc</b>					
<b>Acisa – Associação Comercial, Industrial e Serviços</b>			(49) 3653-0129	Rua Vereador Geraldo Garlet, 309, Sala 02	acisaht@yahoo.com.br
<b>Compensados Sul Brasil Ltda</b>	Peter Pagliosa		(49) 3653-0146	Rodovia SC-471, Km 40	
<b>CVL Máquinas Ltda</b>	Célio Vicente Lago		(49) 3653-3900	Rodovia SC-474, Km 23,5	cvl@cvlmaquinas.com.br
<b>Gráfica Zangalli Ltda – ME (Gráfica Pontual)</b>			(49) 3653-0617	Rua Minas Gerais, 289	graficapontual@hotmail.com
<b>Indústria E Comércio De Móveis Parpinelli Ltda</b>			(49) 3653-0288	Rua Buenos Aires, 536	
<b>SDI Esquadrias Ltda Me</b>			(49) 3653-0194	Rua Mato Grosso, 266	
<b>BL Fibras</b>	Breno Lago		(49) 3653-3300 (49) 3653-3303	Rua Buenos Aires, 27, Área Industrial	contabilidade@blfibras.com.br
<b>Di Qualitá Estofados</b>			(49) 3653-0746	Rodovia SC 473, Bairro Industrial	recepcao@diqualita.com.br
<b>Embutidos C.D. Ltda - ME</b>	Saulo Roberto Cocco Lucia Anita Foresti Cocco		(49) 3653-0170	Rua Vereador Geraldo Garlet,, 687	
<b>Bandeirante (SC)</b>					
<b>Instituição</b>	<b>Responsável</b>	<b>Cargo ou Setor</b>	<b>Telefone</b>	<b>Endereço</b>	<b>E-mail</b>
<b>Câmara de Vereadores</b>	Sergio Cozer	Vereador	(49) 9119-7409	Linha Novo Encantado	camarabandeirante@gmail.com
	Alceu K. Senger	Vereador	(49) 9193-9178	Linha Prata	camarabandeirante@gmail.com
	Marciano Perassoli	Vereador	(49) 9123-8843	Linha Novo Encantado	camarabandeirante@gmail.com
	Volmir Airton Kopsel	Vereador	(49) 9136-9027	Centro	camarabandeirante@gmail.com
	Davenir Paulo Hoffmeister	Vereador	(49) 9137-5999	Centro	camarabandeirante@gmail.com
	Natalino Greggio	Vereador	(49) 9134-0650	Linha Getúlio Vargas	camarabandeirante@gmail.com
	Amélio Demozzi	Vereador	(49) 9132-8105	Linha Getúlio Vargas	camarabandeirante@gmail.com
	Claudemir Anselmini	Vereador	(49) 9119-5943	Linha Novo Encantado	camarabandeirante@gmail.com
<b>Prefeitura Municipal</b>	Volmir José Lamb	Vereador	(49) 9112-1321	Centro	camarabandeirante@gmail.com
	Jose Carlos Berti	Prefeito	(49) 9178-1529	Avenida Santo Antônio, 1430	gabinete@bandeirante.sc.gov.br
	Otíle Mocellin	Vice Prefeito	(49) 9178-1529	Avenida Santo Antônio, 1441	gabinete@bandeirante.sc.gov.br

	Vanduir Sidnei Hoffmeiser	Secretário Da Agricultura Indústria E Comércio	(49) 9189-511	Rua Do Comercio, S/Nº	hoffmeister_turatti@Hotmail.Com
	Elisiani Wathier Oliboni	Secretária de Educação, Cultura, Esporte e Turismo	(49) 9109-6220	Rua Querino Scaravonatto, S/Nº	secedu@bandeirante.sc.gov.br
	Edison Scaravonatto	Secretário da Fazenda	(49) 9133-8559	Rua Bandeirante, S/Nº	Fazenda@Bandeirante.Sc.Gov.Br
	Adelar Antonio Orbach	Secretário de Transporte, Obras e Urbanismo	(49) 9173-3005	Rua João Batista Bataglin, S/Nº	
	Gilson Luiz Furlanetto	Secretário de Saúde e Saneamento	(49) 9106-7404	Rodovia SC 492, Linha Novo Encantado	furlanettofurla@gmail.com
	Claudir Roque Mocellin	Secretário de Administração	(49) 9109-3825	Rua Do Comércio, 84	admin@bandeirante.sc.gov.br
	Delmar Luiz Moresco	Secretário Municipal De Assistência Social E Habitação	(49) 9109-6968	Rua Afonso Oliboni, S/Nº	julianeabreu08@gmail.com
<b>Conselho Municipal De Alimentação Escolar</b>	Regiane Dill Grizzon	Presidente	(49) 9123-8858	Rua São Miguel, 1083	regigrizzon@hotmail.com
<b>Conselho Municipal De PNATE</b>	Roselane Perderseti		(49) 9152-0903	Rua Getúlio Vargas	roselanetp@yahoo.com.br
<b>Conselho Municipal De Acompanhamento de Controle Social Do FUNDEB</b>	Elisiana Wathier Oliboni		(49) 9194-6220	Endereço: Rua Afonso Oliboni, S/Nº	secedu@bandeirante.sc.gov.br
<b>Conselho Municipal De Saúde</b>	Ivanete Pereira		(49) 9107-8443	Avenida Santo Antônio	saudeadmin@bandeirante.sc.gov.br
<b>Conselho Municipal Planejamento</b>	Claudir Roque Mocellin		(49) 9109-3825	Rua Do Comércio, 84	admin@bandeirante.sc.gov.br
<b>Conselho Municipal De Assistência Social</b>	Kelin Patricia Lunardi		(49) 9173-6262	Avenida Santo Antônio	assistentesocialcras@bandeirante.sc.gov.br
<b>Conselho Municipal Do Idoso</b>	Jiana Mosená		(49) 3626-0012	Avenida Santo Antônio, 1040	jianasocial@outlook.com
<b>Conselho Municipal dos Direitos da Criança e Adolescente</b>	Adriano Vanderlei Weiss	Presidente	(49) 9136-0961	Linha Sertão Alegre	
<b>Conselho Municipal de Proteção e Defesa Civil</b>	Marcos Roberto Grizzon		(49) 3626-0012 (49) 9143-0918	Rua São Miguel, 1083	agricultura1@bandeirante.sc.gov.br
<b>CIDASC</b>	Daiani Raquel Thieli	Auxiliar Administrativo	(49) 3626-0419	Rua Dos Imigrante, 1348	bandeirante.daiani@icasa.org.br
<b>Celesc</b>	Daniele Schmitd		(49) 3626-0411	Rua Dos Imigrantes	
<b>EPAGRI</b>	Jose Clovis Moreira	Técnico Agropecuário	(49) 3626-0012 Ramal 209	Av Santo Antônio, 1040	moreira@epagri.sc.gov.br
<b>Jiovani Kosmann ME</b>	Jiovani Kosmann		(49) 9158-9648	Rodovia SC 492 –Lª Novo Encantado	

<b>Indústria Comercio Produtos Scaravonatto</b>	Jocelei Scaravonatto		(49) 3626-0010	Av. Santo Antônio	
<b>Junior Antenor Oliboni</b>	Junior Oliboni		(49) 9115-1616	Rodovia SC 492, Lª Novo Encantado	
<b>Maria Cecília Londero Sampaio</b>	Maria Cecília		(49) 3631-3929 (49) 9185-5022	Rodovia SC 492, Lª Novo Encantado	
<b>Moser Nutrição Animal Eirela</b>	Fernando Martins Moser		(49) 3626-0007	Rodovia SC 492	
<b>Móveis Lamb Indústria e Comércio Ltda.</b>	Gregori Crsitian Lamb		(49) 3626-0144	Avenida do Comércio	
<b>Laticínios Bandeirante Ltda.</b>	Silvio Antônio Bracht		(49) 3626-0013	Rodovia SC 492	
<b>Visão Móveis Indústria E Comercio</b>	Afonso Marx		(49) 3622-4549	Rodovia SC 492 – Lª Novo Encantado	
<b>Valdir Dos Santos Artefatos</b>	Valdir Dos Santos			Rodovia SC 492, Lª Novo Encantado	
<b>Madeagro</b>	Giovani Basso		(49) 9105-2225	Rodovia SC 492, Lª Novo Encantado	
<b>Real Madeiras</b>	Agostinho Damin		(49) 9117-4410	Avenida Santo Antônio	

### Barra Bonita (SC)

Instituição	Responsável	Cargo ou Setor	Telefone	Endereço	E-mail
<b>Câmara de Vereadores</b>	Joacir Raldi	Presidente	(49) 3649-0055	Linha Jatai	joacirraldi@camarabarrabonita.sc.gov.br
	Neir Mittmann	Vice Presidente	(49) 3631-3984	Linha Polaca	neirmittmann@camarabarrabonita.sc.gov.br
	Sanir Bedin	1º Secretário	(49) 9114-6647	Linha Cruz E Souza	sanirbedin@camarabarrabonita.sc.gov.br
	Nadia Bernardi	2º Secretario	(49) 3649-0035	Centro	nadiabernardi@camarabarrabonita.sc.gov.br
	Irlei Mittmann	Vereador	(49) 8875-2719	Linha Alto Caçador	irleimittmann@camarabarrabonita.sc.gov.br
	Agnaldo Deresz	Vereador	(49) 8418-3820	Centro	agnaldoderesz@camarabarrabonita.sc.gov.br
	Sadi Pandolfo	Vereador	(49) 8417-8689	Linha Alto Caçador	sadipandolfo@camarabarrabonita.sc.gov.br
	Silvio Ricardo Lazarotto	Vereador	(49) 8419-2561	Centro	silviolazarotto@camarabarrabonita.sc.gov.br
<b>Prefeitura Municipal</b>	André Pavanatto	Vereador	(49) 8847-8261	Interior	andrepavanatto@camarabarrabonita.sc.gov.br
	Darci João Frizon	Prefeito	(49) 8427-1454	Av. Buenos Aires, 600	darci.prefeito@barrabonita.sc.gov.br
	Elvira Ramos	Vice-Prefeita	(49) 8406-8244	Av. Buenos Aires, 600	elviravice@barrabonita.sc.gov.br
	Alencar Barbieri	Assessor de Administração e Planejamento	(49) 3649-0004	Av. Buenos Aires, 600	administracao@barrabonita.sc.gov.br
	Marcelo Rama	Secretário Municipal de Agricultura e Meio Ambiente	(49) 3649-0004	Av. Buenos Aires, 600	agricultura@barrabonita.sc.gov.br

	Diana Márcia Wieczorek Caneppele	Secretária Municipal de Educação, Cultura, Esporte e Turismo	(49) 8435-3701	Av. Buenos Aires, 600	educacao@barrabonita.sc.gov.br
	Aline Felipi	Secretária Municipal de Saúde	(49) 9106-8023	Av. Buenos Aires, 600	saude@barrabonita.sc.gov.br
	Aurélia dos Santos	Secretária Municipal de Assistência Social	(49) 8433-5609	Av. Buenos Aires, 600	social@barrabonita.sc.gov.br
	Paulo Sérgio Christofolli	Secretário Municipal de Viação, Obras e Serviços Urbanos	(49) 8410-1652	Av. Buenos Aires, 600	
<b>Epagri</b>			(49) 3631-3483	Av. Buenos Aires, S/N	embarrabonita@epagri.sc.gov.br
<b>Associação De Produtores De Leite Barra Bonita</b>	Adelar Tramontin			Linha Polaca, S/N	
<b>Associação de Desenvolvimento Das Microbacias de Barra Bonita</b>	Neimar Juliani	Presidente	(49) 3649-0002 (49) 3649-0002	Av Bueno Aires, S/N	embarrabonita@epagri.sc.gov.br
<b>Indústria De Madeiras Imfasiva</b>			(49) 3649-0011	Rua Itamarati, 87	
<b>AD Industria de Massas Ltda. - ME</b>			(49) 3621-3030	Avenida São Judas Tadeu S/N	
<b>Belmonte(SC)</b>					
Instituição	Responsável	Cargo ou Setor	Telefone	Endereço	E-mail
<b>Câmara De Vereadores</b>	Edivar Piasieski	Vereador(a)	(49) 9103-6264	Rua Mauricio Cardoso - Centro	
	Aurélio Piasieski	Vereador(a)	(49) 9152-4466	Rua Peperi - Centro	
	Janilso Pisoni	Vereador(a)	(49) 9112-0563	Linha Bela União	
	João Carlos De Godoy	Vereador(a)	(49) 9125-1705	Rua Francisco Passos - Centro	camarabelmonte@brturbo.com.br
	Marli Jesuir Bernardi	Vereador(a)	(49) 9138-8624	Linha Santo Isidoro	
	Nelson Augustinho Machado	Vereador(a)	(49) 9157-8357	Rua Mauricio Cardoso - Centro	
	Odair Basso	Vereador(a)	(49) 9134-7124	Rua Mauricio Cardoso - Centro	
<b>Prefeitura Municipal</b>	Valdenei Carlos Villa	Vereador(a)	(49) 9156-3248	Rua Venceslau Brás - Centro	
	Genésio Bressiani	Prefeito			
	Cleomar Pisoni	Vice Prefeito			
<b>Epagri</b>	Sabino Orso	Secretário Da Agricultura	(49) 3625-0324	Linha Lajinha	agricultura@belmonte.sc.gov.br
	Evandro Decol		(49) 3625-0342	Rua Santos Dumont	
<b>Fábrica De Processamento De Cana-De-Açúcar</b>	Aurélio Piasieski		(49) 91524466	Linha São Jorge Leste	

<b>Moinho Frozza</b>	Ivanor Frozza		(49) 3625-0038	Rua Jesus De Baiataca	
<b>Fábrica De Móveis</b>	Leonir Lorenski			Rua Engenheiro Francisco Passos	
<b>Sindicato Dos Trabalhadores Rurais Epagri</b>	João Pires De Lima	Presidente	(49) 3625-0044	Rua Nossa Senhora dos Navegante Jesus de Baitaca	strbelmonte@yahoo.com.br
			(49) 3625-0342	Rua Santos Dumont, S/N	embelmonte@epagri.sc.gov.br
<b>Bom Jesus do Oeste (SC)</b>					
<b>Instituição</b>	<b>Responsável</b>	<b>Cargo ou Setor</b>	<b>Telefone</b>	<b>Endereço</b>	<b>E-mail</b>
<b>Prefeitura Municipal</b>	Airton Antonio Reinehr	Prefeito	(49) 3363-0200	Avenida Nossa Senhora De Fátima, 120 – Centro	gabineteprefeito@bomjesusdooeste.sc.gov.br
	Elton Henrique Da Silva	Vice-Prefeito	(49) 3363-0200	Avenida Nossa Senhora De Fátima, 120 – Centro	administracao@bomjesusdooeste.sc.gov.br
	Walter Naujorks	Secretário de Administração e Fazenda	(49) 9960-1501 (49) 8407-8157	Avenida Nossa Senhora De Fátima, 120 – Centro	administracao@bomjesusdooeste.sc.gov.br
	Elisandra Ceschini Senhor	Secretária de Educação, Cultura e Esporte	(49) 8437-7731 (49) 3363-0118	Avenida Nossa Senhora De Fátima, 120 – Centro	educacao@bomjesusdooeste.sc.gov.br
	Célio Fazzioni	Secretário de Saúde	(49) 8437-7734	Avenida Nossa Senhora De Fátima, 120 – Centro	saude@bomjesusdooeste.sc.gov.br
	Claudinei José Jung	Secretário de Agricultura e Meio Ambiente	(49) 8437-7732	Avenida Nossa Senhora De Fátima, 120 – Centro	agricultura@bomjesusdooeste.sc.gov.br
	Irineu Ceschini	Secretário de Estradas, Rodagem e Interior	(49) 8407-8178	Avenida Nossa Senhora De Fátima, 120 – Centro	administracao@bomjesusdooeste.sc.gov.br
<b>Câmara de Vereadores</b>	Hari Schmidt	Presidente/ Vereador	(49) 3363-0123 (49) 3363-0123	Av. Nossa Srª de Fátima, 120 - Centro	vereadores@bomjesusdooeste.sc.gov.br
	Adriane Michailoff Albani	Vereador	(49) 3363-0123 (49) 3363-0123	Av. Nossa Srª de Fátima, 120 - Centro	vereadores@bomjesusdooeste.sc.gov.br
	Clair dos Santos Serpa	Vereador	(49) 3363-0123 (49) 3363-0123	Av. Nossa Srª de Fátima, 120 - Centro	vereadores@bomjesusdooeste.sc.gov.br
	Elisandro Vanderlei Schell	Vereador	(49) 3363-0123 (49) 3363-0123	Av. Nossa Srª de Fátima, 120 - Centro	vereadores@bomjesusdooeste.sc.gov.br
	Ivaldo Defendi Ribeiro	Vereador	(49) 3363-0123 (49) 3363-0123	Av. Nossa Srª de Fátima, 120 - Centro	vereadores@bomjesusdooeste.sc.gov.br
	Janiara Keller Ceccon	Vereador	(49) 3363-0123 (49) 3363-0123	Av. Nossa Srª de Fátima, 120 - Centro	vereadores@bomjesusdooeste.sc.gov.br
	Leisi Rauber Wandscheer	Vereador	(49) 3363-0123 (49) 3363-0123	Av. Nossa Srª de Fátima, 120 - Centro	vereadores@bomjesusdooeste.sc.gov.br
	Valdenor Nascimento	Vereador	(49) 3363-0123 (49) 3363-0123	Av. Nossa Srª de Fátima, 120 - Centro	vereadores@bomjesusdooeste.sc.gov.br
<b>EPAGRI</b>			(49) 33630200	Rua La Salle, S/N	embjesusoeste@epagri.sc.gov.br

<b>Derivados De Cana De Açúcar Kluge</b>	Leoni Kluge		(49) 8416-8837	Linha Rinha Da Serra - Interior	
<b>Panificados Gruchinski</b>	Ivanir Zimmermann Gruchinski		(49) 8425-1516	Linha Lajeado Das Flores Baixo – Int.	
<b>Agríceres Agroindustrial Ltda</b>	Cleio Lago E Tanasildo Dinarbel Dos Santos		(49) 3366-5612	Rodovia SC 160, Km 38, Linha 15 De Novembro	
<b>Bomje Alimentos - Bomje Industria e Comercio Ltda. - Epp</b>	Ivano Faé, Ronaldo Senger E Ivana Faé		(49) 3198-1351	Rod Linha 15 De Novembro, Sn, Sc-469, Km-38, Zona Rural.	contato@bomje.ind.br
<b>Caibi (SC)</b>					
<b>Instituição</b>	<b>Responsável</b>	<b>Cargo ou Setor</b>	<b>Telefone</b>	<b>Endereço</b>	<b>E-mail</b>
<b>Prefeitura Municipal</b>	Dilair Menin	Prefeito	(49) 3648-0211	Rua dos Imigrantes, 499 - Centro	imprensa@caibi.sc.gov.br
	Elói J. Líbano	Vice-Prefeito/Secretário de Administração e Planejamento	(49) 3648-0211	Rua dos Imigrantes, 499 - Centro	imprensa@caibi.sc.gov.br
	Eliana S. C. Hallvass	Secretária de Finanças e Desenvolvimento Econômico	(49) 3648-0211	Rua dos Imigrantes, 499 - Centro	imprensa@caibi.sc.gov.br
	Ducélia T. C. Naibo	Secretária de Educação, Cultura e Esportes	(49) 3648-0211	Rua dos Imigrantes, 499 - Centro	imprensa@caibi.sc.gov.br
	Claudiane Mariani	Secretária de Assistência Social	(49) 3648-0477	Rua dos Imigrantes, 499 - Centro	imprensa@caibi.sc.gov.br
	Sidnei Bellé	Secretário de Saúde	(49) 3648-0205	Rua dos Imigrantes, 499 - Centro	imprensa@caibi.sc.gov.br
	Rubens R. Diniz	Secretário de Desenvolvimento Rural, Aquicultura e Meio Ambiente	(49) 3648-0211	Rua dos Imigrantes, 499 - Centro	imprensa@caibi.sc.gov.br
	Valdir Graciola	Secretário de Transportes, Obras e Serviços	(49) 3648-0417	Rua dos Imigrantes, 499 – Centro	imprensa@caibi.sc.gov.br
<b>Câmara de Vereadores</b>	Gilmar Pedro Carlesso	Vereador/1º Secretário	(49) 3648-0452	Avenida Progresso, 555 – Centro	administracao@caibi.leg.br
	Dirlei Lemes de Almeida	Vereador/2º Secretário	(49) 3648-0452	Avenida Progresso, 555 – Centro	administracao@caibi.leg.br
	Marcos Daniel Bratz	Vereador/Presidente	(49) 3648-0452	Avenida Progresso, 555 – Centro	administracao@caibi.leg.br
	Albeniz Fernandes Varela	Vereador/Vice-Presidente	(49) 3648-0452	Avenida Progresso, 555 – Centro	administracao@caibi.leg.br
	Flávio Gomes Ribeiro	Vereador	(49) 3648-0452	Avenida Progresso, 555 – Centro	administracao@caibi.leg.br



	Jair Gallon	Vereador	(49) 3648-0452	Avenida Progresso, 555 – Centro	administracao@caibi.leg.br
	Daiana Menin	Vereador	(49) 3648-0452	Avenida Progresso, 555 – Centro	administracao@caibi.leg.br
	Diogo Paulo Valdemeri	Vereador	(49) 3648-0452	Avenida Progresso, 555 – Centro	administracao@caibi.leg.br
	João Ebertz	Vereador	(49) 3648-0452	Avenida Progresso, 555 – Centro	administracao@caibi.leg.br
<b>FETAESC</b>	Deonir Francisco Zat	Presidente	(49) 3648 0173	Avenida Progresso, 577 – Centro	strcaibi@fetaesc.org.br
<b>EPAGRI</b>			(49) 34624085	Rua dos Imigrantes, 499 – Centro	emcaibi@epagri.sc.gov.br
<b>Casan</b>			(49) 3648.0000	Rua Euclides da Cunha	
<b>Celesc</b>			(49) 3648.0188		
<b>Móveis São Domingos</b>			(49) 3648-0007	Av Pátria 599	
<b>RGS Madeiras Indústria Comércio Ltda</b>			(49) 3648-0267	Rua 7 de Setembro 775	
<b>Campo Ere (SC)</b>					
<b>Instituição</b>	<b>Responsável</b>	<b>Cargo ou Setor</b>	<b>Telefone</b>	<b>Endereço</b>	<b>E-mail</b>
<b>Prefeitura Municipal</b>	Rudimar Borcioni	Prefeito	(49) 3655-3000	Rua Primeiro de Maio, 736 – Centro	campoere@campoere.sc.gov.br
	Alvaro Luiz Vigano	Vice-Prefeito	(49) 3655-3000	Rua Primeiro de Maio, 736 – Centro	campoere@campoere.sc.gov.br
	Marilei Bernardi	Secretária de Educação e Cultura	(49) 3655-1650	Rua Primeiro de Maio, 736 – Centro	educacao@campoere.sc.gov.br
	Adegir Poroniczac	Secretário da Cidade e Desenvolvimento	(49) 3655-3000	Rua Primeiro de Maio, 736 – Centro	cidade@campoere.sc.gov.br
	Darci de Almeida	Secretário de Agricultura e Infraestrutura Rural	(49) 3655-1219	Rua Primeiro de Maio, 736 – Centro	agricultura@campoere.sc.gov.br
	Dalci Maria Buratti Appio	Secretária da Saúde	(49) 3655-1099	Rua Primeiro de Maio, 736 – Centro	saude@campoere.sc.gov.br
<b>Câmara de Vereadores</b>	Laudir Carlos Dala Corti	Vereador /Presidente	(49) 9191-3882	Rua Coronel Bertaso – Centro	laudir@coopere.coop.br
	Adelir Antonio Bussolaro	Vereador /Vice-Presidente	(49) 9904-2910	Rua Giacomo Cassol, 648 – Centro	motor_motos@hotmail.com
	Ademar Alberton	Vereador /1º Secretário	(49) 9112-0332	Av. Getúlio Vargas – Centro	vereadorademar@hotmail.com
	Leonir Teske	Vereador /2º Secretário	(49) 9142-1327	Rua Goiás, 294 – Centro	
	Antonio Teixeira da Rosa	Vereador	(49) 9106-5846	Linha 12 de Novembro – Centro	
	Cátia R. Ferlin da Veiga	Vereadora	(49) 9143-7575	Rua Vereador Darcy José Roman – Centro	catiadaveiga@hotmail.com
	João Adroir da Silva	Vereador	(49) 9144-6778		



	Jucemar de Mello	Vereador	(49) 9134-9212	Rua Maranhão – Centro	mello2003@live.com
	Marcos Roberto Mariani	Vereador	(49) 9914-7699	Rua Maranhão, 410 – Centro	marcosrobertomariani@hotmail.com
<b>Epagri</b>			(49) 3655-1125	Av. Astor Schoeninger, 735 – Centro	emcampoere@epagri.sc.gov.br
<b>Sindicato dos Trabalhadores Rurais</b>	Lizete Maria Bernardi	Presidente	(49) 9113 7371	Rua Maranhão, 587 – Centro	sintrafce@gmail.com
<b>Cooperativa Agropecuária Campoerense COOPERE</b>	Zito Fernando Lunardi	Presidente	(49) 9113-1459 (49) 3655-1955 (49) 3655-1327	Rodovia SC 473, Km 31	coopere@smo.com.br administracao@coopere.coop.br
<b>Sindicato Rural FAESC</b>	Marcelo Baptistella	Presidente	(49) 3355-1194	Avenida Vereador Astor Schoeninger, 753	srcampoere@faesc.com.br
<b>Cooplantio – Cooperativa dos Agricultores do Plantio Direto</b>			(49) 3655-2197	Rua Ernesto Lunardi, 218	
<b>ACICE – Associação Comercial e Industrial</b>			(49) 3655-1123	Avenida Vereador Astor Schoeninger, 153	acice@smo.com.br
<b>Ampec Associação de Micro Pequenas Empresas Campo Ere</b>			(49) 3655-1745	Avenida Rui Barbosa, 275	
<b>Frigorífico Novo Sul</b>	Andrei Marcelo Viera	Responsável Técnico	(49) 3655-1188 (49) 3655-2365	Rodovia SC 473 Km 1, S/N	frig_novosul@hotmail.com
<b>Ladosul Indústria de Alumínios</b>			(49) 3655-2292	Rua Ulisses Viganó, 1296 - S Francisco	
<b>Agromilho Insumos Agrícolas Ltda</b>			(49) 3655-1221	Rua Maranhão, 600 – Centro	
<b>Nacional Insumos Industriais</b>			(49) 3655-1460	Rua Alagoas, 201, Centro	
<b>Frigorífico União</b>			(49) 3655-2365 (49) 3655-1188	Rodovia Sc-473, s/n	
<b>Fibroplast</b>			(49) 36520152	Linha Capetinga, Fazenda Caldato	contato@fibroplastdobrasil.com.br
<b>Zuchello Móveis</b>			(49) 3655-1620	Rua C, 21 - Industrial	
<b>Indústria Colonização Dal Piva</b>			(49) 3655-1292	Rua Maranhão, 350 - Centro	
<b>Laticínios LaVida</b>			(49) 8410-0876	Linha São Bras, SC 305 KM 19 - Centro	
<b>Industria e Confeccões Campo Ere Ltda – ME</b>	Tania Helena Bauermann			Av Getulio Vargas, 70 – Centro	
<b>Ranee Indústria e Comercio Ltda</b>			(49) 3655-1604 (49) 3334-3434	Rua 31 De Marco, 504 – Centro	marisa.wickert@grupodass.com.br

<b>Campo Ere Alimentos</b>	Evandro Farinon			Linha São Pedro, 9	
<b>Maravalhas Campo Ere Ltda</b>	Moacir Carlos Riese		(49) 3655-1188	Av Bandeirantes, 703 – Centro	
<b>Agrícola Baldissera Ltda – Epp</b>				Rua Maranhão, 138, Térreo – Centro	
<b>Associação de Micro e Pequenas Empresas de Campo Ere</b>	Pedro Jabornik	Presidente	(49) 3655-1745	Av Astor Schoeninger, 275, Sala, Centro	
<b>Fábrica de Moveis Campo Ere Ltda - ME</b>	Idi Cortina	Sócio-Administrador		Rua Primavera, 433, Centro	
<b>Cunha Porã (SC)</b>					
<b>Instituição</b>	<b>Responsável</b>	<b>Cargo ou Setor</b>	<b>Telefone</b>	<b>Endereço</b>	<b>E-mail</b>
<b>Prefeitura Municipal</b>	Jairo Rivelino Ebeling	Prefeito	(49) 3646 3314	Rua Benjamin Constant, 880 - Centro	prefeito@cunhapora.sc.gov.br
	Douglas Gollmann	Vice-Prefeito	(49)3646 3300	Rua Benjamin Constant, 880 - Centro	
	Alexandre Lencina Fagundes	Secretária Da Saúde	(49) 3646-3342	Rua Benjamin Constant, 880 - Centro	secretariodasaude@cunhapora.sc.gov.br
	Sedenir César Kipper	Secretário De Desenvolvimento Econômico	(49) 3646-3347	Rua Moura Brasil, 1639 - Centro	desenvolvimento@cunhapora.sc.gov.br
	Marci Karina Weber	Secretária De Assistência Social	(49) 3646 3336	Rua Benjamin Constant, 880 - Centro	gestaosocial@cunhapora.sc.gov.br
	Alexandre Lencina Fagundes	Secretário De Saúde	(49)3646 3342	Rua Benjamin Constant, 880 - Centro	secretariodasaude@cunhapora.sc.gov.br
	Marise Schmidt	Secretária Da Educação, Cultura E Esportes	(49)3646 3302	Rua Moura Brasil, 1639 - Centro	educacao@cunhapora.sc.gov.br
	Willi Alcides Weimer	Secretário De Obras E Infraestrutura	(49) 3646 3348	Rua Vereador Hércules Comparin - Bonfim	sec_infraestrutura@cunhapora.sc.gov.br
	Rogério Becker	Secretário Da Agricultura, Abastecimento E Meio Ambiente	(49) 3646 3304	Rua Moura Brasil, 1639 - Centro	agricultura@cunhapora.sc.gov.br
Rudinei Pedro Käfer	Secretário De Administração E Finanças	(49) 3646 3303	Rua Moura Brasil, 1639 - Centro	contabilidade@cunhapora.sc.gov.br	
<b>Câmara de Vereadores</b>	Solmar Sibério Hübner	Presidente/Vereador	(49) 3646-0757	Linha Glória	camaracunhapora@cpnet.com.br
	Deisi Marla Kempfer	2ª Secretária/Vereador	(49) 3646-0757	Rua João Kölln, 1700 - Cidade Alta	camaracunhapora@cpnet.com.br
	Flávio Biesdorf	Vereador	(49) 3646-0757	Rua João Kölln, 1700 - Cidade Alta	camaracunhapora@cpnet.com.br

	Izonha Salete Gollmann	Vereador	(49) 3646-0757	Rua João Kölln, 1700 - Cidade Alta	camaracunhadora@cpnet.com.br
	José Pedro Sachett	1º Vice-Presidente/Vereador	(49) 3646-0757	Rua João Kölln, 1700 - Cidade Alta	camaracunhadora@cpnet.com.br
	Roberto Alff Correa	2º Vice-Presidente/Vereador	(49) 3646-0757	Rua João Kölln, 1700 - Cidade Alta	camaracunhadora@cpnet.com.br
	Rogério Grade	Vereador	(49) 3646-0757	Rua João Kölln, 1700 - Cidade Alta	camaracunhadora@cpnet.com.br
	Sandro Fürst	1º Secretário/Vereador	(49) 3646-0757	Rua João Kölln, 1700 - Cidade Alta	camaracunhadora@cpnet.com.br
<b>COOPERAURIVERDE – Cooperativa Regional Auriverde</b>	Claudio Post		(49) 3646-3700		claudio.auriverde@cpnet.com.br
<b>EPAGRI</b>			(49) 36463310	Rua Moura Brasil, 1639	emcunhadora@epagri.sc.gov.br
<b>ACISACP – Associação Comercial e Industrial Sindicato dos Trabalhadores Rurais</b>	Livio Egon Koch	Presidente	(49) 3646 0180	Rua Rui Barbosa, 70	acisacp@hotmail.com
<b>AURORA – FABRICA DE RAÇÃO</b>	Alessandro Linhares		(49) 3646 3600	Rodovia Br 158, S/N - Linha Olaria	contabil@auroraalimentos.com.br
<b>AVIOESTE - Avibrasil Indústria e Comércio de Equipamentos Avícolas Ltda</b>	Luigi Zabiani	Sócio proprietário	(49) 3664 8000	Br 158, Km 102,3 - Linha Humaitá	avioeste@avioeste.com.br
<b>Solomaq Industria e Comércio de Máquinas e Implementos</b>			(49) 3646-1470	Rodovia Br 158, Km 108	
<b>Cunhataí (SC)</b>					
<b>Instituição</b>	<b>Responsável</b>	<b>Cargo ou Setor</b>	<b>Telefone</b>	<b>Endereço</b>	<b>E-mail</b>
<b>Prefeitura Municipal</b>	Marcos Antonio Theisen	Prefeito	Avenida 29 de Setembro, 450, Centro	(49) 3338-0010	adm@cunhatai.sc.gov.br
	Ademar Persch	Vice Prefeito	Avenida 29 de Setembro, 450, Centro		
		Secretaria de Educação, Cultura, Esportes e Lazer	Avenida 29 de Setembro, 450, Centro	(49) 3338-0010	educacao@cunhatai.sc.gov.br

		Coordenadoria de Gestão em Administração e Planejamento	Avenida 29 de Setembro, 450, Centro	(49) 3338-0010	adm7@cunhatai.sc.gov.br
		Secretaria Infraestrutura, Obras, Serviços Urbanos e Desenvolvimento	Avenida 29 de Setembro, 450, Centro	(49) 3338-0010	adm7@cunhatai.sc.gov.br
		Secretaria de Desenvolvimento Rural e Meio Ambiente	Avenida 29 de Setembro, 450, Centro	(49) 3338-0010	agricultura@cunhatai.sc.gov.br
		Secretaria de Saúde e Saneamento	Rua João Sehnm, S/N	(49) 3338-0011	saude@cunhatai.sc.gov.br
		Secretaria de Ação Social e Habitação	Avenida 29 de Setembro, 450, Centro	(49) 3338-0010	adm7@cunhatai.sc.gov.br
<b>Câmara de Vereadores</b>	Cleverson Serafini	Presidente/Vereador	Rua São Carlos, 84, Centro	(49) 3338-0014	camaradecunhatai@acamosc.org.br
	Adelar Paulo Schmitz	Vereador	Rua São Carlos, 84, Centro	(49) 3338-0014	camaradecunhatai@acamosc.org.br
	Armando Kerbes	Vereador	Rua São Carlos, 84, Centro	(49) 3338-0014	camaradecunhatai@acamosc.org.br
	Décio Schabarum	Vereador	Rua São Carlos, 84, Centro	(49) 3338-0014	camaradecunhatai@acamosc.org.br
	Erno Willibaldo Klauck (Willi)	Vereador	Rua São Carlos, 84, Centro	(49) 3338-0014	camaradecunhatai@acamosc.org.br
	Jaime Luiz Warken	Vereador	Rua São Carlos, 84, Centro	(49) 3338-0014	camaradecunhatai@acamosc.org.br
	Jandir Geraldo Schneider	Vereador	Rua São Carlos, 84, Centro	(49) 3338-0014	camaradecunhatai@acamosc.org.br
	Leandro Weberich	Vereador	Rua São Carlos, 84, Centro	(49) 3338-0014	camaradecunhatai@acamosc.org.br
	Léo Antonio Klauck	Vereador	Rua São Carlos, 84, Centro	(49) 3338-0014	camaradecunhatai@acamosc.org.br
<b>Epagri</b>			29 de Setembro, 450	(49) 3338-0010	
<b>Sindicato dos Trabalhadores Rurais Casan</b>			Rua João Sennem, 1 - Centro	(49) 3338-0013	
<b>Associação De Agricultores Glória Da Linha Barra G</b>			Rua Ns Salete, S/N - Centro	(49) 3338-0126	
<b>Cuias Werlang</b>			Est Linha Barra Grande, S/N – Galpão - Interior	(49) 3338-0007 (49) 3647-3201	sidinei25@pop.com.br

<b>Taiober Industria e Comercio de Madeiras</b>			Rua Vinte E Nove de Setembro, S/N		
<b>Industria de Pescados Chapeco Ltda. - ME</b>			Rua João Sehnen, S/N	(49) 3338-0164	
<b>Descanso (SC)</b>					
<b>Instituição</b>	<b>Responsável</b>	<b>Cargo ou Setor</b>	<b>Telefone</b>	<b>Endereço</b>	<b>E-mail</b>
<b>Prefeitura Municipal</b>	Hélio José Daltoé	Prefeito	(49) 3623-0161	Avenida Marechal Deodoro, 146 - Centro	administração@descanso.sc.gov.sc.gov.br
	Neri Spessatto	Vice-Prefeito	(49) 3623-0161	Avenida Marechal Deodoro, 146 - Centro	administração@descanso.sc.gov.sc.gov.br
	Daniele Mazzardo / Maiane Spessatto Grassioli	Secretária da Administração	(49) 3623-0161 (49) 8819-4878	Avenida Marechal Deodoro, 146 - Centro	administração@descanso.sc.gov.sc.gov.br
	Luciana Margarida Pelissari Balbinot	Secretária do Bem Estar Social	(49) 3623-0083 (49) 8819-2990	Avenida Marechal Deodoro, 146 - Centro	bemestarsocial@descanso.sc.gov.br
	Sabrina Apolonia Bitelo	Secretária da Saúde	(49) 3623-0122 (49) 8814-7130	Rua José Bonifácio, 215 – Centro	saude@descanso.sc.gov.br
	Noredi Nardi	Secretária de Urbanismo	(49) 3623-0390 (49) 8825-5620	Avenida Marechal Deodoro, 146 – Centro	pmdescanso@descanso.sc.gov.br
	Leonir Jappe	Secretário de Esportes	(49) 3623-0427 (49) 9151-6411	Rua José Pietroski – Estádio João Baretta	esportesme@hotmail.com
	Lenoir Luiz Povala	Secretário de Transportes	(49) 3623-0390 (49) 9158-1859	Avenida Marechal Deodoro, 146 – Centro	pmdescanso@descanso.sc.gov.br
	Daniele Mazzardo	Secretária da Fazenda	(49) 9104-0773	Avenida Marechal Deodoro, 146 – Centro	
	Marciana Miotto	Secretária de Educação e Cultura	(49) 3623-0161 (49) 8818-9667	Avenida Marechal Deodoro, 146 – Centro	educação@descanso.sc.gov.br
Lenoir Luiz Povala	Responsável Secretaria de Agricultura	(49) 3623-0161 (49) 8825-4304	Avenida Marechal Deodoro, 146 – Centro		
<b>Câmara de Vereadores</b>	Cleuza Da Parecida Maraffon Mazzardo	Vereador	(49) 9123-0405	Rua José Bonifácio, 455 – Centro	secretaria-camara@descanso.sc.gov.br.
	Genir José Stasiak	Vereador	(49) 9131-4223	Rua José Bonifácio, 455 – Centro	secretaria-camara@descanso.sc.gov.br.
	Alfonso Tessaro	Vereador	(49) 9129-9444	Rua José Bonifácio, 455 – Centro	secretaria-camara@descanso.sc.gov.br.
	Clair Alfonso Peres	Vereador	(49) 9998-6013	Linha Gaúcha	secretaria-camara@descanso.sc.gov.br.
	Ilda Maria Agustini Trevisan	Vereador	(49) 9115-9993	Linha Santa Catarina	secretaria-camara@descanso.sc.gov.br.
	Valdecir Francisco Casagrande	Vereador	(49) 9149-8389	Linha São Valentin	secretaria-camara@descanso.sc.gov.br.

	Agenor Bonatto	Vereador	(49) 3623-6048	Rua José Bonifácio, 455 – Centro	secretaria-camara@descanso.sc.gov.br.
	Wilson Staub	Vereador	(49) 9136-5271	Rua José Bonifácio, 455 – Centro	secretaria-camara@descanso.sc.gov.br.
<b>Epagri</b>			(49) 3631-2984	Rua marechal Deodoro, 146	emdscanso@epagri.sc.gov.br
<b>Sindicato dos Trabalhadores Rurais</b>	Maximino Oro	Presidente	(49) 3623-0188	Rua da República, 945 – Centro	strdescanso2004@yahoo.com.br strdescanso@fetaesc.org.br
<b>Cooperdes</b>	Simone		(49) 3623-0119	Rua Umberto de Campos	cooperdes@descanso.sc.gov.br
<b>Cooperativa A1</b>	Vanderlei	Gerente	(49) 3623-6114	Avenida Martin Piaséski	estoquedescanso@coopera1.com.br
<b>Sindicato da Agricultura Familiar</b>	Elizete		(49) 3623-1022		
<b>Conselho Municipal de Turismo e Desenvolvimento Econômico - CMTDE</b>	Neri Spessatto	Presidente	(49) 3623-0161	Avenida Marechal Deodoro 146, Centro	pmdscanso@descanso.sc.gov.br
<b>Conselho Municipal de Educação</b>	Marilei Bortoluzzi	Presidente	(49) 3623-0161	Avenida Marechal Deodoro 146, Centro	educação@descanso.sc.gov.br
<b>Conselho Municipal de Acompanhamento e Controle Social do FUNDEB</b>	Rosimar Colombo	Presidente	(49) 3623-0161	Avenida Marechal Deodoro 146, Centro	educação@descanso.sc.gov.br
<b>Conselho Municipal de Alimentação Escolar – CAE</b>	Solange Tibola	Presidente	(49) 3623-0161	Avenida Marechal Deodoro 146, Centro	educação@descanso.sc.gov.br
<b>Conselho de Trânsito de Descanso - CONTRAD</b>	Ilionei Manfrói	Presidente	(49) 3623-0161	Avenida Marechal Deodoro 146, Centro	arquitetura@descanso.sc.gov.br
<b>Conselho Municipal de Agricultura</b>	Jandir Beloli	Presidente	(49) 3623-0161	Avenida Marechal Deodoro 146, Centro	agricultura@descanso.sc.gov.br
<b>Conselho Municipal de Assistência Social –CMAS</b>	Daniele Brugnerotto	Presidente	(49) 3623-0161	Avenida Marechal Deodoro 146, Centro	bemestar@descanso.sc.gov.br
<b>Conselho Municipal de Controle Social - CMCS</b>	Luciana Balbinot	Presidente	(49) 3623-0161	Avenida Marechal Deodoro 146, Centro	bemestar@descanso.sc.gov.br
<b>Conselho Municipal do Idoso</b>	Inês Marconatto	Presidente	(49) 3623-0161	Avenida Marechal Deodoro 146, Centro	bemestar@descanso.sc.gov.br
<b>Conselho Municipal dos Direitos da Criança e do Adolescente - CMDCA</b>	Suzamara Miotto	Presidente	(49) 3623-0161	Avenida Marechal Deodoro 146, Centro	bemestar@descanso.sc.gov.br
<b>Conselho Municipal de Saúde - CMS</b>	Josemir Werlang	Presidente	(49) 3623-0122	Rua José Bonifácio	saúde@descanso.sc.gov.br
<b>Conselho Municipal de Defesa Civil</b>	Adair Serina	Presidente	(49) 3623-0161	Avenida Marechal Deodoro 146, Centro	agricultura@descanso.sc.gov.br
<b>Conselho Gestor do FMHIS</b>	Luciana Balbinot	Presidente	(49) 3623-0161	Avenida Marechal Deodoro 146, Centro	bemestar@descanso.sc.gov.br



<b>Cooperativa Educacional de Santa Catarina - COOESC</b>	Lotario Staub	Presidente	(49) 3623-0920 (49) 9133-4422	Rua Luduvico Wronski, 755	cooesc@cooesc.com lotario@smo.com.br
<b>Epagri</b>	Vilmar Milani		(49) 3631-3251	Avenida Marechal Deodoro 146, Centro	
<b>Cidasc</b>	Mirian		(49) 3623-0161	Avenida Marechal Deodoro 146, Centro	
<b>Polícia Militar</b>	Ilionei Manfrói		(49) 3631-2977		
<b>Polícia Civil</b>	Claudionei Barp		(49) 3623-0139		
<b>ACID</b>			(49) 3623-0435	Rua Santo Antonio, 316	acid.descanso@hotmail.com
<b>Jaqueline Chiesa (Turismo)</b>			(49) 3623-0161	Avenida Marechal Deodoro 146, Centro	pmdescanso@descanso.sc.gov.br
<b>Darci Pelissari e Cia Ltda</b>	Darci		(49) 3623-0257	Rodovia Estadual SC 386	lisecolombo@brturbo.com.br
<b>Quimicasol LTDA EPP</b>			(49) 3623-0002	Rua Felix Jaroséski	escritoriopaloschi@gmail.com
<b>Fernandes Roberto Agostini -ME</b>			(49) 3623-0812	Avenida Marechal Deodoro, 710	leonildobalbinot@gmail.com
<b>Indústria e Comércio de Confecções Dyanjo LTDA – EPP</b>			(49) 3623-0345	Rua Felix Piaseski, 180	serteco@smo.com.br
<b>Laticínios Tirol LTDA</b>			(49) 3537-7036	Rodovia Estadual SC 386	Fiscal2@tirol.com.br
<b>Madeira Horizonte LTDA</b>	Fernando		(49) 3623-0203	Rua Humberto de Campos, 1144	serteco@smo.com.br
<b>Madeira Redentora</b>	Roberto		3623-0400	Rodovia SC 386 Km 6	zanatta@smo.com.br
<b>Móveis Cristo Rei LTDA – ME</b>	Elemar		3623-0542	Rua da República nº 127	leonildobalbinot@gmail.com
<b>Stasiak CIA LTDA – ME</b>	Glaucio		3623-0286	Rodovia Estadual SC 386	lisecolombo@brturbo.com.br
<b>Rosimeri Faccio Pisatto – EPP</b>	Arlésio		3623-0651	Rua José Bonifácio nº 338	escritoriopaloschi@gmail.com
<b>Ana Paula Pedron – ME</b>	Ana Paula		3623-0233	Rua Felix Piaséski nº 160	serteco@smo.com.br
<b>Balbinot Industrial Moveleira LTDA –EPP</b>			3623-0812	Rodovia Estadual SC 386	leonildobalbinot@gmail.com
<b>Odirlei Nacir Casagrande ME</b>			3623-0885	Rodovia Estadual SC 386	modelodescanso@hotmail.com
<b>Marlene Gava Coletto – ME</b>	Marlene		3623-0488	Avenida Santa Helena nº 325	serteco@smo.com.br
<b>Móveis Rugeri LTDA – ME</b>	Davi		3623-0337	Rua 11 de Julho nº 897	modelodescanso@hotmail.com
<b>Indústria de Cadeiras Mergen LTDA</b>	Regiane			Rodovia SC 386 Km 26	
<b>Ilário Balbinot e Filhos LTDA –ME</b>			3623-0812	Rodovia Estadual SC 386	leonildobalbinot@gmail.com
<b>Brugge Indústria e Comércio de Confecções LTDA –me</b>			3623-0812	Rua Pedro Oro, nº 89	leonildobalbinot@gmail.com



<b>SL Indústria e Comércio de Calçados LTDA-ME</b>			3623-0404	Rodovia SC 386, Km 26	zanatta@smo.com.br
<b>Adalberto Luiz Stasiak – ME</b>	Adalberto		88252168	Avenida Santa Helena nº 871	leonildobalbinot@gmail.com
<b>Indústria de Pescado Rio Vivo LTDA – ME</b>	Décio		3621-1286	Linha Santa Lucia	
<b>loveis Colombo –ME</b>	Ivoneis		3623-1142	Rua São Jorge nº 495	lisecolombo@brturbo.com.br
<b>Luiz Nadiro Scheretta – ME</b>			99695132	Rua Thomaz Koproski nº 115	leonildobalbinot@gmail.com
<b>Marcelo Campana</b>	Marcelo		91257299	Rua Antônio Lauer nº 10	escritoriopaloschi@gmail.com
<b>Clari Tonsak Felicetti Eireli –ME</b>	Clari		3623-0080	Avenida Santa Helena	nairmrhoden@gmail.com
<b>Dangelo Alan Bortoluzzi – EPP</b>	Dangelo		3623-0133	Avenida Santa Helena nº 270	serteco@smo.com.br
<b>Angela Ivonete Loro –ME</b>	Angela		91266567	Avenida Martin Piaséski nº 428	escritoriopaloschi@gmail.com
<b>Delma Alves Rei Willens</b>			91278355	Rua da República nº 195	modelodescanso@hotmail.com
<b>Joacir Antonio Cerezer – ME</b>	Joacir		3623-0160	Rua Ludovico Wronski nº 680	mateuscerezer@yahoo.com.br
<b>Vinicius J.G Indústria e Comércio de Confeccões LTDA –me</b>			3623-0509	Linha Campinas	leonildobalbinot@gmail.com
<b>Junior Daltoé e CIA LTDA ME</b>	Junior		3623-0134	Saída para Linha Gaúcha	nairmrhoden@hotmail.com
<b>Indústria e Comércio de Confeccões Previde LTDA ME</b>			3623-0370	Rua Humberto de Campos nº 1055	leonildobalbinot@gmail.com
<b>Topges Indústria Comércio e Transportes Eireli –EPP</b>			91375070	Avenida Martin Piaséski nº 379	leonildobalbinot@gmail.com
<b>Indumar Indústria e Comércio de Equipamentos Industriais e Agrícolas Ltda</b>				Avenida Santa Helena	
<b>Cenite Arient</b>			91615833	Rua 16 de dezembro nº 177	lisecolombo@brturbo.com.br
<b>Aline Taques Borba de Oliveira</b>	Aline		3623-0812	Rua Pedro Oro nº 266	leonildobalbinot@gmail.com

### Dionísio Cerqueira (SC)

<b>Instituição</b>	<b>Responsável</b>	<b>Cargo ou Setor</b>	<b>Telefone</b>	<b>Endereço</b>	<b>E-mail</b>
<b>Prefeitura Municipal</b>	Altair Cardoso Rittes	Prefeito	(49) 3644 6700	Rua Santos Dumont, nº 413, Centro	gabinete@dionisiocerqueira.sc.gov.br

	Flávio Berte	Vice-Prefeito	(49) 3644 6700	Rua Santos Dumont, nº 413, Centro	gabinete@dionisioqueira.sc.gov.br
	Fabiane Marques da Silva	Secretaria da Educação	(49) 8418-9449	Rua Santos Dumont, nº 413 - Centro	fabianecristina08@hotmail.com educacao@dionisioqueira.sc.gov.br
	Jair Barbosa	Secretaria de administração e finanças	(49) 8422-3068	Rua Santos Dumont, nº 413 - Centro	administracao@dionisioqueira.sc.gov.br
	Anilton Haefliger	Secretaria de serviços urbanos e limpeza pública (obras)	(49) 8418-5533	Rua Santos Dumont, nº 413 - Centro	
	Marilene Limberger	Secretaria de Assistência Social	(49) 8418-5588	Rua Santos Dumont, nº 413 - Centro	marilene.mulheres@hotmail.com
	Rodrigo Maronezi	Secretaria de Desenvolvimento Econômico	(49) 8418-4455	Rua Santos Dumont, nº 413 - Centro	sde@dionisioqueira.sc.gov.br
	Elsa Saete de Paula dos Santos	Secretaria de Saúde	(49) 3644-1113	Rua Santos Dumont, nº 413 - Centro	saudedionisioqueira@gmail.com
	Leandro Dallanora	Secretaria da Agricultura e Meio Ambiente	(49) 8422-3072	Rua Santos Dumont, nº 413 - Centro	agricultura@dionisioqueira.sc.gov.br
<b>Câmara de Vereadores</b>	Paulo Acélio César	Vereador/Presidente	(49) 9129-4347	Av. Washington Luís, 150 – Centro	pauloacelio@camaradc.sc.gov.br
	Gilberto Selzler	Vereador/Vice-Presidente	(49) 9169-3888	Av. Washington Luís, 150 – Centro	gilberto@camaradc.sc.gov.br
	Marilene de Mello Chitolina	Vereador/1ª Secretária	(49) 9114-3372	Av. Washington Luís, 150 – Centro	central@camaradc.sc.gov.br
	Valentim Borges da Silva	Vereador/2ª Secretária	(49) 9175-3587	Av. Washington Luís, 150 – Centro	central@camaradc.sc.gov.br
	Geovane F. Giebelmeier	Vereador	(49) 9156-6109	Av. Washington Luís, 150 – Centro	geovane@camaradc.sc.gov.br
	Olasir J. F. Brasil	Vereador	(49) 9173-4022	Av. Washington Luís, 150 – Centro	olasir@camaradc.sc.gov.br
	Ridan C. E. Sangalli	Vereador	(49) 9146-0654	Av. Washington Luís, 150 – Centro	ridan@camaradc.sc.gov.br
	Romeu H. Montagner	Vereador	(49) 9111-8261	Av. Washington Luís, 150 – Centro	romeu@camaradc.sc.gov.br
	Enio Cavalheiro Martins	Vereador	(49) 3644-1319	Av. Washington Luís, 150 – Centro	central@camaradc.sc.gov.br
<b>Defesa Civil</b>	Cleiton Rodrigo Doss	Engenheiro Agrônomo e coordenador da Defesa Civil	(49) 8418-5665	Rua Santos Dumont, nº 413 - Centro	cleitondoss@yahoo.com.br
<b>Conselho de Desenvolvimento Econômico - CODEM</b>	Rodrigo Maronezi	Responsável Diretor Da Secretaria De Desenvolvimento Econômico	(49) 8418-4455		

<b>Conselho Municipal de Saúde</b>	Zélia Musa	Presidente	(49) 3644-6511 (49) 9967-4013		zelia.musa@yahoo.com.br
<b>Turismo</b>	Rodrigo Maronezi		(49) 8418-4455	Rua Santos Dumont, nº 413 - Centro	sde@dionisioquerqueira.sc.gov.br
<b>EPAGRI</b>	Marcos Alcides Furlan	Representante	(49) 3644-3352	Rua Hercílio Manuel Costa, 121 – 1 de Maio, Dionísio Cerqueira	emdionisioquerqueira@epagri.sc.gov.br
<b>CIDASC</b>	Luiz Antonio Ferreira		(49) 3644-1676	Rua Hercílio Manuel Costa, 121 - 1 de Maio	
<b>FETRAF SUL</b>	Ivolnei Jair Tenroller	Presidente	(49) 3644-1107		dionisioquerqueira@fetrasul.org.br
<b>FAESC – Sindicato Rural</b>	Nilo Jacob Bender	Presidente	(49) 3644-2140	Rua República Argentina, 284, Sala 7 - Centro	sr Dionisioquerqueira@faesc.com.br
<b>Agência de Desenvolvimento Regional - ADR</b>	Norberto Hart	Secretário Executivo	(49) 3644-3300 (49) 3644-3339 (49) 8839-1959	Avenida Sete de Setembro, 880	norbertohart@yahoo.com.br sdr-dionisioquerqueira@dcq.sdr.sc.gov.br comunicacao@dcq.sc.gov.br
<b>Cooperativa De Produção Agropecuária União Do Oeste Ltda</b>			(49) 3691-8402	Linha Tracutinga	
<b>Cooperativa De Produção Agropecuária União Do Oeste Ltda</b>			(49) 3644-0708	Rua do Divisor, 9999 – 1º de Maio	
<b>Cooperativa De Organização Da Produção Industrializada</b>			(49) 3644-4111	Avenida Washington Luiz, 01	
<b>Pró Lar Moveis</b>	Vanderlei Lima / Daguioimar		(49) 3644-4002	Área Industrial, Rua 2, S/N	vanderlei@prolar.ind.br
<b>Metalúrgica Incol</b>	Rudinei José Lavall		(49) 3644-1342	Rua República Argentina, 480, Centro	jo_lavall@hotmail.com
<b>Metalúrgica Mapin</b>	Valdir Reineri (pino)		(49) 3644-1300	Avenida Arnaldo Busato, 786 Centro	metalurgicamapin@hotmail.com
<b>KR Construtora</b>	José Ilto da Rosa		(49) 3644-2462	Parque Industrial	marines@metalferro.com.br
<b>Metal Ferro</b>	Rosinho Oliveira Ferreira		(49) 3644-2462	Parque Industrial	zinho@metalferro.com.br
<b>ASCOAGRIN – Associação Comercial e Industrial</b>			(49) 3644-1103	Avenida Internacional, 11	financeiro@ascoagrind.com.br
<b>Roda Indústria e Comércio de Artefatos de Cimento</b>			(49) 3644-0633	Rua Amalia Bassani, 44	
<b>Confepar Agro Industrial Cooperativa Central</b>			(49) 3644-4323 (49) 3644-1516	Rua Rio Grande Sul, 54 - Centro	
<b>Cerâmica Wunsch</b>			(49) 3644-1086	Rodovia BR 373, S/N, Km 5	
<b>Julita Confecções Indústria e Comercio Ltda. - ME</b>			(49) 3644-1086 (49) 9125-9448 (49) 9139-4273	Avenida Santa Catarina 152 A	contatos@ceramicawunsch.com.br

<b>Flor do Sertão (SC)</b>					
<b>Instituição</b>	<b>Responsável</b>	<b>Cargo ou Setor</b>	<b>Telefone</b>	<b>Endereço</b>	<b>E-mail</b>
<b>Câmara de Vereadores</b>	Abilio Gerraldo Barbosa	Vereador	(49)36680070 (49)99668051	Linha Barra Do Tarairas (Interior)	camara@flordosertao.sc.gov.br
	Evaldir Soares Antunes	Vereador	(49)36680070 (49)88161730	Linha Fuzil (Interior)	camara@flordosertao.sc.gov.br
	Jair De Freitas Noronha	Vereador	(49)36680070 (49)84342437	Linha Pedra Branca (Interior)	camara@flordosertao.sc.gov.br
	Leonir Pelison	Vereador	(49)36680070 (49)99201587	Linha Pedra Branca (Interior)	camara@flordosertao.sc.gov.br biancanaiaara02@hotmail.com
	Luizinho Rodrigues Dos Santos	Vereador	(49)36680070 (49)88254850	Linha Poço Rico Baixo (Interior)	camara@flordosertao.sc.gov.br
	Moacir Antônio Gujel	Vereador	(49)36680070 (49)88043014	Linha Cabeceira Do Poço Rico (Interior)	camara@flordosertao.sc.gov.br vereador.moacirgujel.13@outlook.com
	Natalina Müller	Vereador	(49)36680070 (49)36680088	Linha Pedra Branca (Interior)	camara@flordosertao.sc.gov.br
	Neida Baldo De Barba	Vereador	(49)36680070 (49)84285111	Rua São José N°455 Centro	camara@flordosertao.sc.gov.br debarba@mhnet.com.br
	Valmir De Jesus Pinto	Vereador	(49)36680070 (49)88121582	Linha Sarandi (Interior)	camara@flordosertao.sc.gov.br avalmirpinto@hotmail.com
<b>Prefeitura Municipal</b>	Rogério Perin	Prefeito	(49)36681015 (49)84357091	Av. Flor do Sertão N° 696 centro	rogerioperin2013@gmail.com
	Nestor Storck	Vice- Prefeito	(49)84098944	Linha Fuzil, interior	Não possui
	Rudimar Jair Rott	Secretaria da Agricultura e meio Ambiente	(49)84144845 (49)88193410 (49)3668-1024	Linha Piritiba, interior Av. Flor do Sertão nº 515, centro	rudimarrott@hotmail.com agricultura@flordosertao.sc.gov.br
	Maristela Valer	Secretaria da Saúde	(49)88027743 (49) 3668-1031	Linha Cabeceira do Poço Rico, interior Av. Flor do sertão nº 533, centro	saúde@flordosertao.sc.gov.br
	Leandro Neuhaus	Secretaria da Assistência Social	(49) 3668-0102 (49)8861-3263 (49)84323263 (49)9909-8862	Av. Flor do Sertão, nº 696, centro.	assistenciasocial@flordosertao.sc.gov.br
	Leandro Neuhaus	Secretaria da Administração	(49) 36681032 (49)8861-3263 (49)84323263 (49)9909-8862	Av. Flor do Sertão, nº 696, centro.	administracao@flordosertao.sc.gov.br
	Sidinei Willinghofer	Secretaria da Fazenda	(49)36681002 (49) 8411-3505	Av. Flor do Sertão, nº 696, centro.	contabilidade@flordosertao.sc.gov.br

	Nadir Luiz Piaia	Secretaria de Transporte e Obras	(49) 36681019 (49) 84143751	Rua São Ricardo, nº 406, centro	dmer@flordosertao.sc.gov.br
	Hélida Gomes Stoch	Secretaria da Educação	(49) 36680066 (49) 88027938	Rua Vitória nº 405, centro	sme@mhnet.com.br
<b>Epagri</b>			(49) 3668-1025	AV flor do Sertão, 515	emflordosertao@epagri.sc.gov.br
<b>APAFLOR Associação de Poço Artesiano Flor do Sertão</b>	Leonardo Sobieski	Presidente	49 3668-0288	Av. Flor do Sertão nº 533, centro	scheilapaladini@yahoo.com.br
<b>CMDR Conselho Municipal de Desenvolvimento Rural</b>	Rudimar Jair Rott	Presidente	(49)36681024 (49)88193410 (49) 84144845	Av. Flor do Sertão nº 515, centro	rudimarrott@hotmail.com
<b>Conselho da Saúde</b>	Claudete Barater	Presidente	(49) 3668-1030	Av. Flor do Sertão nº 533, centro	cmsflordosertao@hotmail.com samarazamb@hotmail.com
<b>Conselho Municipal do Idoso</b>	Rose Binotto	Presidente	(49) 3668-1004	Av. Flor do Sertão, 696 Centro	socialflor@mhnet.com.br
<b>Conselho Municipal de Segurança Alimentar e Nutricional</b>	Marcelo Valer	Presidente	(49) 36681004	Av. Flor do Sertão, 696 Centro	socialflor@mhnet.com.br
<b>Conselho Municipal dos Direitos da Criança e do Adolescente</b>	Adriano Pereira	Presidente	(49) 36681004	Av. Flor do Sertão, 696 Centro	socialflor@mhnet.com.br
<b>Conselho Municipal de Assistência Social</b>	Sirlane Maria Palinski	Presidente	(49) 36681004	Av. Flor do Sertão, 696 Centro	socialflor@mhnet.com.br
<b>Conselho Municipal de Habitação de Interesse Social</b>	Marlice Oro	Presidente	(49) 36681004	Av. Flor do Sertão, 696 Centro	socialflor@mhnet.com.br
<b>Conselho Municipal do Programa Bolsa Família</b>	Maria Lucia Freiberger	Presidente	(49) 36681004	Av. Flor do Sertão, 696 Centro	socialflor@mhnet.com.br
<b>Associação do poço Artesiano Barra do Taraiás</b>	Reanto Perin	Presidente	(49) 3668-0288	Av. Flor do Sertão nº 533, centro	scheilapaladini@yahoo.com.br
<b>Associação Flor Sertanense</b>	Gilmar Aloísio Birck	Presidente	(49) 3668-0288	Av. Flor do Sertão nº 533, centro Linha Flor da Serra	scheilapaladini@yahoo.com.br
<b>Associação do Poço Artesiano da Linha Fuzil</b>	Jaime Sander Meyer	Presidente	(49) 3668-0288	Av. Flor do Sertão nº 533, centro Linha Fuzil	scheilapaladini@yahoo.com.br

<b>Associação do Poço Artesiano Comunitário Pedra Branca</b>	Rovilio Segalin	Presidente	(49) 3668-0288	Av. Flor do Sertão nº 533, centro Linha Pedra Branca	scheilapaladini@yahoo.com.br
<b>Associação Comunitária Beira Rio</b>	Nelson Quinot	Presidente		Av. Flor do Sertão nº 533, centro Linha Poço Rico Baixo	
<b>Associação Dois de Fevereiro</b>	Nelson Dall' Agnol	Presidente	(49) 3668-0288	Av. Flor do Sertão nº 533, centro Linha Sarandi	scheilapaladini@yahoo.com.br
<b>Artesanatos Iracema LTDA ME/ Belas Artes</b>	Irno Roversi		(49)3664-6026	Linha Guarani, Sn Bairro Industrial	pedidoartesanato@mhnet.com.br
<b>Enertrafo Soluções Em Eletricidade S.A</b>	Rogélio Filippi	Diretor Presidente	(49) 3664-6851	Linha Guarani, Sn Bairro Industrial	enertrafo@enertrafo.com.br
<b>Plantimar Comércio e Representações LTDA</b>	Geison Polazzo, Marcos Antônio Pertussatti, Vandener Pasqualotto, Lacir Klein		(49) 3664-6001	Linha Guarani, Sn Bairro Industrial	recepcao@plantimar.com.br
<b>Evaporclima Placas Evaporativas Eireli Epp.</b>	Rafael Rosa Da Silva		(49) 3664-6023 (49) 8836-8251	Linha Guarani, Sn Bairro Industrial	vendas@evaporclima.com.br
<b>COOPERAGIR</b>	Marcelo Valerc		(49) 9971-9593		valermarcelo@yahoo.com.br
<b>Guaraciaba (SC)</b>					
<b>Instituição</b>	<b>Responsável</b>	<b>Cargo ou Setor</b>	<b>Telefone</b>	<b>Endereço</b>	<b>E-mail</b>
<b>Prefeitura Municipal</b>	Roque Luiz Meneghini	Prefeito	(49) 3645-2033	Rua Ademar de Barros, 85 – Centro	prefeito@guaraciaba.sc.gov.br
	Vandecir Dorigon	Vice Prefeito	(49) 3645-2033	Rua Ademar de Barros, 85 – Centro	vice_prefeito@guaraciaba.sc.gov.br
	Gracieli Mara Maldaner	Secretária de Administração e Finanças	(49) 3645-2022	Rua Ademar de Barros, 85 – Centro	adm@guaraciaba.sc.gov.br
	Artemio José Barth	Secretário de Agricultura, Meio Ambiente e Desenvolvimento Econômico	(49) 3645-2048	Rua Ademar de Barros, 85 – Centro	agricultura@guaraciaba.sc.gov.br
	Maria Inês Scalco	Secretária de Assistência Social	(49) 3645-0359	Rua Ademar de Barros, 85 – Centro	social@guaraciaba.sc.gov.br



	Roseli Vaini Brustolin Comin	Secretaria de Educação, Cultura, Esporte e Juventude	(49) 3645-2030	Rua Ademar de Barros, 85 – Centro	educacao@guaraciaba.sc.gov.br
	Jorge Luís Bianchi	Secretário de Indústria, Comércio e Turismo	(49) 3645-2024	Rua Ademar de Barros, 85 – Centro	industriaecomercio@guaraciaba.sc.gov.br
	Daiane Dorigon	Secretária de Saúde e Saneamento Básico	(49) 3645-2020	Rua Ademar de Barros, 85 – Centro	daianedorigon@yahoo.com.br
	Izadir Arconti	Secretário de Transportes, Obras e Serviços Urbanos	(49) 3645-2038	Rua Ademar de Barros, 85 – Centro	obras@guaraciaba.sc.gov.br
<b>Câmara de Vereadores</b>	Edio Jacó Maldaner	Vereador/Presidente	(49) 3645-0558	Rua Ademar de Barros, 85 – Centro	secretaria@camaraguaraciaba.sc.gov.br
	Claudiomiro Maldaner	Vereador	(49) 3645-0558	Rua Ademar de Barros, 85 – Centro	gordomirogba@bol.com.br
	Clodoaldo Luiz Fontan	Vereador	(49) 3645-0558	Rua Ademar de Barros, 85 – Centro	secretaria@camaraguaraciaba.sc.gov.br
	Irineu José Kis	Vereador	(49) 3645-0558	Rua Ademar de Barros, 85 – Centro	secretaria@camaraguaraciaba.sc.gov.br
	Neocir Klei	Vereador	(49) 3645-0558	Rua Ademar de Barros, 85 – Centro	secretaria@camaraguaraciaba.sc.gov.br
	Paulo Meneghin	Vereador	(49) 3645-0558	Rua Ademar de Barros, 85 – Centro	secretaria@camaraguaraciaba.sc.gov.br
	Pedro Luiz Treviso	Vereador	(49) 3645-0558	Rua Ademar de Barros, 85 – Centro	secretaria@camaraguaraciaba.sc.gov.br
	Valmir Luiz Stuan	Vereador	(49) 3645-0558	Rua Ademar de Barros, 85 – Centro	secretaria@camaraguaraciaba.sc.gov.br
	Vilson José Sturmer	Vereador	(49) 3645-0558	Rua Ademar de Barros, 85 – Centro	secretaria@camaraguaraciaba.sc.gov.br
<b>Epagri</b>			(49) 3631-2946	Rua Ademar de Barros, 249 - Centro	emguaraciaba@epagri.sc.gov.br
<b>Cidasc</b>			(49) 3645-0944	Rua Ademar de Barros, 249 - Centro	guaraciaba@cidasc.sc.gov.br
<b>Celesc</b>			(49) 3645-0196	Rua 13 de Maio - Centro	
<b>Casan</b>			(49) 3645-0595	Rua 13 de Maio - Centro	
<b>FETRAF SUL</b>	Vilson José Sturmer	Presidente	(49) 3645-0132	Rua Nossa Senhora de Fátima, 298 – Centro	guaraciaba@fetrafsul.org.br
<b>FETAESC</b>	Luiz Triquez	Presidente	(49) 3645-1033	Rua Padre Aurélio Cazini, 96, Sala 1 – Centro	strguaraciaba@fetaesc.org.br
<b>Associação Familiar Pletsch &amp; Sartori</b>	Eduardo Junior Pletsch		(49) 3645 0413	Linha São Luiz – Interior	
<b>Cooperativa De Produção E Comercialização Consumo E Serviço</b>	Oldair Flávio Diehl		(49) 3645 0159 Ramal 24	Linha Olímpio – Interior	novacomuni@yahoo.com.br



<b>Agricultura Familiar Economia Solidaria De Guaraciaba – Filial 01</b>					
<b>Grupo Familiar Marodanel</b>	Marcelo Gasperin		(49) 3645-0177 Ramais 30 e 31	Linha São Domingos – Interior	mauricio.gasperin@hotmail.com
<b>Gran Mestri Alimentos S/A</b>			(49) 3322-5600	Rodovia BR 163 Km 80	granmestri@granmestri.com.br
<b>Guarafrio Indústria e Comércio de Restriador</b>			(49) 3645-1274	BR 163 - Km 84, Bairro Industrial 02	vendas@guarafrio.com.br
<b>Eletromaq Indústria de Maquinas</b>	Fabricio	Proprietário	(49) 3645-0445 (49) 8803-5545 (49) 9948-3045	Rua Ademar de Barros 42, fundos	electromaq@electromaq.com.br
<b>Indústria e Comercio de Madeiras Nepasi Ltda - Epp</b>	Marlise Irene Scalco Walter Pedro Negri		(49) 3645-0314	Rodovia Br 163, 889, Km 84 - Area Industrial Ii	alimentosletavo@clicrapido.com.br
<b>Industria E Comercio De Moveis Planalto Ltda Me</b>			(49) 3645-1123	Rodovia BR 163, KM 86	
<b>Alver Klein Industrial Ltda.</b>			(49) 3645-0280	Rodovia BR 163, Km 84,5 – Área Industrial	comercial@alverklein.com.br
<b>Postec Industria de Postes</b>			(49) 3645-0400	Rua 1º de Maio, 580 – Centro	
<b>Industria E Comercio De Resfriadores Guaraciaba Ltda - Me</b>			(49)3645-1274 (49)3645-0918	Rodovia BR 163, Km 85, S/N	
<b>Bh Industria E Comercio Ltda Me</b>			(49) 3645-0282	Rua Ademar Barros, 776 – Centro	
<b>Hageve Industria E Comercio De Confecções Ltda Me</b>			(49) 3645-0190	R Do Comercio, 740 – Centro	
<b>Bh Industria E Comercio Ltda Me</b>			(49) 3645-0514	Rua Ademar Barros, 152 – Centro	
<b>Guarujá do Sul (SC)</b>					
<b>Instituição</b>	<b>Responsável</b>	<b>Cargo ou Setor</b>	<b>Telefone</b>	<b>Endereço</b>	<b>E-mail</b>
<b>Prefeitura Municipal</b>	José Carlos Foiatto	Prefeito	(49) 3642-0122	Rua Paraná, 338 – Centro	adm@guarujadosul.sc.gov.br
	Norberto Lawless	Vice-Prefeito	(49) 3642-0122	Rua Paraná, 338 – Centro	adm@guarujadosul.sc.gov.br

	Claudio Inácio Weschenfelder	Secretaria Administração e Fazenda	(49) 3642-0122	Rua Paraná, 338 – Centro	adm@guarujadosul.sc.gov.br
	Inês Martins	Secretaria de Educação, Cultura e Esportes	(49) 3642-0286	Rua Paraná, 338 – Centro	adm@guarujadosul.sc.gov.br
		Secretaria de Agricultura e Meio Ambiente	(49) 3642-0382	Rua Rui Barbosa, 631 – Centro	adm@guarujadosul.sc.gov.br
		Secretaria de Saúde	(49) 3642-0141	Rua Governador Jorge Lacerda, 484 – Centro	adm@guarujadosul.sc.gov.br
		Secretaria de Educação	(49) 3642-0286	Rua Governador Jorge Lacerda, 506 – Centro	adm@guarujadosul.sc.gov.br
		Departamento de Esportes	(49) 3642-0197	Avenida João Pessoa – Centro	adm@guarujadosul.sc.gov.br
<b>Câmara de Vereadores</b>	Alessandro Krewer	Vereador	(49) 9186-6415	Rua Ceará, 605 – Centro	camara@guarujadosul.sc.gov.br
	Alcione Roberto Straub	Vereador	(49) 9139-8103 (49) 3643-2002	Rua Ceará, 605 – Centro	camara@guarujadosul.sc.gov.br
	Claudinei Pedro Amann	Vereador	(49) 9187-4413	Rua Ceará, 605 – Centro	camara@guarujadosul.sc.gov.br
	Gilberto Inácio Klaus	Vereador	(49) 9171-2606	Rua Ceará, 605 – Centro	camara@guarujadosul.sc.gov.br
	Iria Rohenkohl Taube	Vereadora	(49) 9122-2660 (49) 3642-0314	Rua Ceará, 605 – Centro	camara@guarujadosul.sc.gov.br
	Ivanor Stempczynski	Vereador	(49) 9143-3853 (49) 9960-9351 (49) 3642-0046 R 31	Rua Ceará, 605 – Centro	camara@guarujadosul.sc.gov.br
	Leo Mario Sabadin	Vereador	(49) 9123-8285	Rua Ceará, 605 – Centro	camara@guarujadosul.sc.gov.br
	Mônica Regina Taube	Vereadora	(49) 9106-9777	Rua Ceará, 605 – Centro	camara@guarujadosul.sc.gov.br
	Rodrigo Bremm	Vereador	(49) 9182-6181	Rua Ceará, 605 – Centro	camara@guarujadosul.sc.gov.br
<b>Epagri</b>			(49) 3642-0382	Rua Rui Barbosa, 631	emguarujadosul@epagri.sc.gov.br
<b>FETAESC</b>	Anildo Diestmann	Presidente	(49) 3642-0187	Rua Ceará, 699 – Centro	
<b>ACEGS – Associação Comercial e Industrial</b>			(49) 3642-0743	Rua Otavio Diehl, 482	associacao.acegs@hotmail.com
<b>ONG Água</b>	Eliane Fanton	Presidente	(49) 3642 0141		cl dinaoliveira@yahoo.com.br
<b>Associação de Agentes Ambientais de Guarujá do Sul</b>	Eliane Aparecida de Souza Fanton	Presidente	(49) 3642-0312	Av Joao Pessoa, Sn, Centro	
<b>Associação Beneficente Hospitalar Guarujá</b>			(49) 3642-0611	Rua Presidente Kennedy 270	
<b>Associação Lions Clube Guarujá do Sul</b>			(49) 3642-0334	Av Joao Pessoa, 865, Centro	straub1@smo.com.br
<b>Braspet Indústria e Comércio de Embalagens Ltda.</b>			(49) 3642-0434 (49) 3642-0065	Rua Geraldo Cassol 178	
<b>Embutidos Nono Cozer</b>	Dilso Miguel Meneghel		(49) 3642-0669 (49) 9158-5385	Linha Taquaruçu, Interior	nonocozer@gmail.com

<b>Backes Indústria de Bolsas Ltda</b>			(49) 3642-0164	Rua Otávio Dihel, 418	backescoutre@hotmail.com
<b>Nilosul Indústria e Comércio</b>			(49) 3642-0012	Rodovia Br-163, s/n, Centro	
<b>Malhas Guarujá</b>			(49) 3642-0556	Av João Pessoa, 822 - Centro	
<b>Corehal Indústria E Com Ltda</b>			(49) 3642-0236	Av João Pessoa, 938 - Centro	
<b>Indústria Comercio Fanton Ltda</b>			(49) 3642-0038	Rua Antônio Duarte Rosa, 166 - Centro	
<b>Iporã do Oeste (SC)</b>					
<b>Instituição</b>	<b>Responsável</b>	<b>Cargo ou Setor</b>	<b>Telefone</b>	<b>Endereço</b>	<b>E-mail</b>
<b>Prefeitura Municipal</b>	Ilton Pedro Vogt	Prefeito	(49) 3634-1638	Rua Santo Antônio, 100 - Centro	administracao@ipora.sc.gov.br
	Valmor Reis	Vice Prefeito	(49) 3634-1638	Rua Santo Antônio, 100 - Centro	administracao@ipora.sc.gov.br
	Auri Mathias		(49) 3634-1638	Rua Santo Antônio, 100 - Centro	administracao@ipora.sc.gov.br
	Valtoir Marco Dal Bosco		(49) 3634-1638	Rua Santo Antônio, 100 - Centro	administracao@ipora.sc.gov.br
	Lucia Marx Melz		(49) 3634-1638	Rua Santo Antônio, 100 - Centro	administracao@ipora.sc.gov.br
	Olavio Kochhan		(49) 3634-1638	Rua Santo Antônio, 100 - Centro	administracao@ipora.sc.gov.br
	Loreno R. De Freitas		(49) 3634-1638	Rua Santo Antônio, 100 - Centro	administracao@ipora.sc.gov.br
	Eloi Beilke		(49) 3634-1638	Rua Santo Antônio, 100 - Centro	administracao@ipora.sc.gov.br
<b>Câmara de Vereadores</b>	Nilson Elias Werlang	Vereador(a)	(49) 9116-7110		nilsonew@hotmail.com
	Mário Darci Ribeiro De Freitas	Vereador(a)	(49) 9126-6803 (49) 3634-3497		
	Carlos Schafer	Vereador(a)	(49) 9149-3909 (49) 3634-1815	Rua 7 de Setembro, nº 1125, centro, Iporã do Oeste – SC.	kauseipo@gmail.com
	Otair Vilson Lutz	Vereador(a)	(49) 9104-0972 (49) 3634-3501	La. Pirajú, interior de Iporã do Oeste – SC, CEP: 89899-000	oda_lutz@hotmail.com
	Lúcio Mallmann	Vereador(a)	(49) 3634-2071 (49) 9106-2897	Rua Jundiá, 629, centro,	luciomallmann15220@yahoo.com.br
	Lairton Hahn	Vereador(a)	(49) 3634-3550	Rua Rio de Janeiro, 366, centro	

	Sírio Assmann	Vereador(a)	(49) 3634-1784 (49) 9147-6544		
	Nilo João Ghilardi	Vereador(a)	(49) 3634-1136 (49) 9124-4657	Avenida Gustavo Fetter, 1180, centro	
	Itamara Bagatini	Vereador(a)	(49) 9169-8455		itabagatini@yahoo.com.br
<b>CASAN</b>			(49) 3634-1287		
<b>CELESC</b>			(49) 3634-1147		
<b>EPAGRI</b>	Paulo Hofsteter		(49) 3634-1210	Rua Simões, 68	emipora@epagri.sc.gov.br
<b>CIDASC</b>	Leila Paulata	Auxiliar Administrativo	(49) 3634-1638		
<b>ACIO - Associação Comercial e Industrial</b>			(49) 3634-1298	Rua Monte Alverne, 202	ipora@facisc.org.br
<b>FETAESC</b>	José Martins Librelotto	Presidente	(49) 3634-1327	Rua Sete de Setembro, 1002 – Centro	
<b>FETRAF SUL</b>	Leonel Paludo	Presidente	(49) 9103-7683 (49) 3643-1327	Rua Boa Vista, 309 – Centro	leonelpaludoipora@hotmail.com
<b>Frigorífico Europa</b>	Davi Eyng		(49) 3634-3140	Rod SC 386 Km 15/Sn	
<b>Ramos Brindes</b>	Savio Ramos		(49) 3634-1004		
<b>Casa Da Cuca Ltda</b>	Gilberto Schneider		(49) 3634-1993		
<b>Cerealista Marx</b>	Wanderlei Hensel		(49) 3634-1169		
<b>Treviarte Indústria De Moveis</b>	Fabio Trevisam		(49) 3196-1135 (49) 9125-0752	Rod. SC 386, KM 28, linha Cabeceira do Taquarussu, s/n - Parque Industrial 3 Pinheiros	vendasinternas@treviart.com.br fabrica@treviart.com.br adm@treviart.com.br
<b>Vinícola Marx</b>	Naira Marx		(49) 3634-1263		
<b>Estofados Catarinense</b>			(49) 3634-3444		
<b>Construtora Jantsch</b>	Sergio Jantsch		(49) 3634-1276		
<b>Jantsch Materiais De Construção</b>			(49) 3634-1302		
<b>Ruscheinski</b>			(49) 3634-1180		

### Iraceminha (SC)

<b>Instituição</b>	<b>Responsável</b>	<b>Cargo ou Setor</b>	<b>Telefone</b>	<b>Endereço</b>	<b>E-mail</b>
<b>Prefeitura Municipal</b>	Bruno Roberto Pan	Prefeito	(49) 3665 3200	Rua Dona Paulina, 780 – Centro	administracao@iraceminha.sc.gov.br
	Jerri Luiz Tumeleiro	Vice-Prefeito	(49) 3665 3200	Rua Dona Paulina, 780 – Centro	administracao@iraceminha.sc.gov.br
	Moisés Tumeleiro	Secretário da Agricultura	(49) 3665-3200	Linha Biguá	agricultura@iraceminha.sc.gov.br
	Silvana Alberti	Secretária da Educação	(49) 3665-3200	Rua Dona Paulina, 780 – Centro	administracao@iraceminha.sc.gov.br
	Daniela Bosing	Secretária da Administração	(49) 3665-3200	Rua Dona Paulina, 780 – Centro	administracao@iraceminha.sc.gov.br

	Clarice Dalmolin	Secretária da Saúde	(49) 3665-1344	Rua Dona Paulina, 780 – Centro	sms@iraceminha.sc.gov.br
	Jesuino Cappelletto	Secretário do DMER	(49) 3665-3200	Rua Dona Paulina, 780 – Centro	administracao@iraceminha.sc.gov.br
	Valcir Cappelletto	Secretário do Urbanismo	(49) 3665-3200	Rua Dona Paulina, 780 – Centro	administracao@iraceminha.sc.gov.br
	Vanderlei Roberto Pasqualotto	Secretário de Esporte	(49) 3665-3200	Rua Dona Paulina, 780 – Centro	administracao@iraceminha.sc.gov.br
<b>Câmara de Vereadores</b>	Claudir Da Rosa	Vereador	(49) 3665-1197	Rua Dona Paulina, 780 – Centro	
	Danir Alfonso Chiéle	Vereador	(49) 3665-1197	Rua Dona Paulina, 780 – Centro	
	Evandro Cesar Rozanski	Vereador	(49) 3665-1197	Rua Dona Paulina, 780 – Centro	
	Evandro João Rauber	Vereador	(49) 3665-1197	Rua Dona Paulina, 780 – Centro	
	Genir Dal Magro	Vereador	(49) 3665-1197	Rua Dona Paulina, 780 – Centro	
	Jean Carlos Nyland	Vereador	(49) 3665-1197	Rua Dona Paulina, 780 – Centro	
	Jovelino Baldissera	Vereador	(49) 3665-1197	Rua Dona Paulina, 780 – Centro	
	Luiz Carlos Zanella	Vereador	(49) 3665-1197	Rua Dona Paulina, 780 – Centro	
	Valder Antonio Follmann	Vereador	(49) 3665-1197	Rua Dona Paulina, 780 – Centro	
<b>Conselho Tutelar</b>	Cláudia Daniela Dalmolin	Presidente	(49) 3665- 1033	Rua Dona Paulina – Centro	conselho@iraceminha.sc.gov.br
<b>Caminho da Natureza</b>	Carmen Martins		(49) 3665-1233		caminhodanatureza@hotmail.com
<b>CIDASC</b>	Juliana Santin Assoni	Auxiliar Adm ICASA	(49) 3664-6597	Rua Açucena – Centro	iraceminha.juliana@icasa.org.br
<b>EPAGRI</b>	Jair Galon	Técnico	(49) 3665-6627	Rua Açucena – Centro	emiraceminha@epagri.sc.gov.br
<b>Sindicato dos Trabalhadores Rurais</b>	José Antonio Kunz	Presidente	(49) 9999-6934	Rua Wilson Assoni	str@mhnet.com.br
<b>ACIPA – Associação Comercial e Industrial</b>			(49) 3665-1204	Rua Dona Paulina, 780	executivo@iraceminha.cdl-sc.org.br
<b>Associação De Agricultores de Linha Três Irmãos Iraceminha</b>			(49) 3665-1317	Rua Santo de Marco – Centro	
<b>Associação De Agricultores Unidos Da Santa Fé Iraceminha</b>			(49) 3665-1331		
<b>Associação De Agricultores Esperança Da Linha Bigua</b>			(49) 3665-1122 (49) 3665-1114	Est Linha Bigua, S/N, Interior	

<b>Associação Com.Ind.Prest.Serv.E Agrop.Iraceminha</b>	Nilson Rauber	Presidente	(49) 3665-1204	Av Irineu Bornhausen N° 445	
<b>Cachaça Rossato</b>	Dilamar Barbieri e Ademar Rossato		(49) 9917-5033 (49) 9978-6445	Vila Nova	
<b>Indústria e Comércio de Artefatos de Cimento Iraceminha Ltda - ME</b>	Jairo Rivelino Ebeling e Udo Mauerverk		(49) 3665-1055 (49) 3665-1114	Est Geral, S/N, Industrial	
<b>Alax &amp; Alan Indústria, Comercio e Prestação de Serviços</b>			(49) 3665-1210	Rua Dona Paulina 621	
<b>D. Corar Indústria e Comercio de Artesanatos Ltda.</b>			(49) 3665-1430	Estr Geral S/N	
<b>Maac Indústria e Comercio de Pré-fabricados</b>			(49) 3622-3815	Estr. Geral	
<b>Solar Alimentos Ltda Me</b>			(49) 3665-1164	Avenida Av Irineu Bornhausen 719 Sl, 719	
<b>Salete Maria Anhalt Me</b>			(49) 3665-1104	Avenida Av Irineu Bornhausen 457	
<b>Pura Paixão Indústria de Produtos Artesanais Ltda - ME</b>	Marivete Irene Comin elreno Gossler		(49) 3622-2710	R Santo De Marco, S/N, Centro	
<b>Itapiranga (SC)</b>					
<b>Instituição</b>	<b>Responsável</b>	<b>Cargo ou Setor</b>	<b>Telefone</b>	<b>Endereço</b>	<b>E-mail</b>
<b>Prefeitura Municipal</b>	Milton Simon	Prefeito	(49) 3678-7735	Praça das Bandeiras, 200 – Centro	prefeito@itapiranga.sc.gov.br
	Inácio Oswald	Vice-Prefeito	(49) 3678-7735	Praça das Bandeiras, 200 – Centro	viceprefeito@itapiranga.sc.gov.br
	Luis Carlos Steffenon	Secretário Municipal De Saúde	(49) 3678-7743	Praça das Bandeiras, 200 – Centro	secretariosaude@itapiranga.sc.gov.br
	Alberto Lengert	Secretário Municipal De Finanças E Planejamento	(49) 3678-7706	Praça das Bandeiras, 200 – Centro	planejamento@itapiranga.sc.gov.br
	Artêmio Antônio Scalon	Secretário Municipal De Administração, Obras E Serviços Urbanos	(49) 3678-7704	Praça das Bandeiras, 200 – Centro	administracao@itapiranga.sc.gov.br
	Clenice Dos Santos Becker	Secretária Municipal De Educação, Cultura E Desporto	(49) 3678-7720	Praça das Bandeiras, 200 – Centro	sec@itapiranga.sc.gov.br

	Janete Soethe Brixner	Secretária Municipal De Assistência Social E Habitação	(49) 3678-7716	Praça das Bandeiras, 200 – Centro	assistenciasocial@itapiranga.sc.gov.br
	Eusébio Anuar Tavares Filho	Secretário Municipal De Agricultura E Meio Ambiente	(49) 3678-7726	Praça das Bandeiras, 200 – Centro	eng_agronomo@itapiranga.sc.gov.br
	Vilson Schneiders	Secretário Municipal De Transportes E Obras	(49) 3677-0232	Praça das Bandeiras, 200 – Centro	transportes@itapiranga.sc.gov.br
	Alexandre Siqueira	Diretor De Indústria, Comércio E Turismo	(49) 3678-7721	Praça das Bandeiras, 200 – Centro	indcom@itapiranga.sc.gov.br
<b>Câmara de Vereadores</b>	Marino Spies	Vereador(a)			marinospies@hotmail.com
	Afonso Utzig	Vereador(a)	(49) 3677-3237 (49) 9105-5811		utzigafonso@hotmail.com
	Alcério Ferreira Cardoso	Vereador(a)	(49) 3677-0769 (49) 9998-9612		alcecard@hotmail.com
	Ani Reichert Haas	Vereador(a)	(49) 3677-0468 (49) 9912-6608 (49) 9122-1060	Rodovia 163, Km 29 - Linha Chácara	ani@camaraitapiranga.sc.gov.br
	Edgar Hickmann	Vereador	(49) 9129-3066	Rua Boa Esperança, 33 – Centro	hickmann.2012@ig.com.br
	Gabriel Antonio Celuppi	Vereador	(49) 8814-9039	Rua Ir. Tabita, 201 – Centro	gabriel_celuppi@hotmail.com
	Gelson Luiz Petry	Vereador			gelson_petry40@hotmail.com
	Jair Antonio Imich	Vereador	(49) 9167-7586	Rua 1º de Maio, 277 – Centro	jair_imich@hotmail.com
	Ilda Teixeira Feller	Vereadora			ildafeller@hotmail.com
	Loni Sehn Heckler	Vereador			loniheckler@hotmail.com
	Marino Spies	Vereador/Presidente			marinospies@hotmail.com
	Nelson Klein	Vereador			nelsonprofessor@brturbo.com.br
<b>Epagri</b>			(49) 3677-0527	Praça das Bandeiras, 200 – Centro	emitapiranga@epagri.sc.gov.br
<b>FETAESC</b>	Nestor Hammerschmitt	Presidente	(49) 3677-0297	Rua Santo Antônio, 21 – Centro	nestor_hammerschmitt@hotmail.com
<b>FAESC</b>	Waldemar Schroeder	Presidente	(49) 3677-0547	Rua Padre João Rick, 62 – Centro	sritapiranga@faesc.com.br
<b>Sindicato dos Trabalhadores das Indústrias de Carnes</b>			(49) 3677-0395	Rua do Comércio, 521 – Centro	
<b>ASSEMIT – Associação Comercial e Industrial</b>			(49) 3677-0123	Rua Padre Teodoro Treis, 157 – Centro	assemmit@assemmit.com.br
<b>AARUI – Associação dos Amigos do Rio Uruguai de Itapiranga</b>	Felipe Jose Bozzetto			Avenida Uruguai, 10, Sala 02 – Centro	felipe_ferpa.91@hotmail.com



<b>Assemit - Associação dos Empresários de Itapiranga</b>	Elton Maldaner	Presidente	(49) 3677-0123	Rua Independência, 68, 2º andar – Centro	assemit@assemit.com.br
<b>Associação Dos Agricultores Do Município De Itapiranga</b>	Milton Thome		(49) 3677-0087	Linha Laranjeira Alto, S/N – Interior	
<b>Associação Dos Apicultores Do Município De Itapiranga</b>	Andréia Finger Hauser		(49) 3677-0302	Linha Presidente Becker, S/N - Interior	apitaitapiranga@yahoo.com.br
<b>Cooperativa de Consumo dos Empregados do Grupo Seara - COOPERSEARA</b>			(49) 36770343	Rua do Comércio, 1601 – Centro	gerencia@cooperitapiranga.com.br
<b>Associação Dos Feirantes da Agricultura Familiar de Itapiranga</b>			(49) 3677-3624	Avenida Uruguai, S/N, Pavilhão Feira Livre - Centro	
<b>Associação Beneficente Itapiranga</b>			(49) 3677-0467 (49) 3442-2365	Rua Do Comercio, 440, Terreo – Centro	celio@sts.cnt.br contabilidade@sts.cnt.br
<b>Associação Campestre Piscina Clube</b>			(49) 3677-0187 (49) 3677-1111	Rodovia SC-472, KM 1	
<b>Cooperativa de Livre Associação do Município de Itapiranga – Cooper Itapiranga</b>			(49) 3677-0098 (49) 3677-0343		gerencia@cooperitapiranga.com.br compras@cooperitapiranga.com.br financeiro@cooperitapiranga.com.br marketing@cooperitapiranga.com.br
<b>Associação Antônio Vieira – Itapiranga (Colégio Agrícola)</b>			(49) 3678-2063	Linha Sede Capela, S/N – Interior	colegioagricolaitapiranga@hotmail.com
<b>Agência de Desenvolvimento Regional - ADR</b>	Miguel Aloísio Schneider	Secretário Executivo	(49) 3472-5000 (49) 3472-5024	Rua José Bonifácio, 186 – Centro	sdr-itapiranga@ipx.sdr.sc.gov.br
<b>Berwanger &amp; Cia Ltda – Epp (Produtos Berwanger)</b>	Jorge Berwanger e Jaqueline Berwanger	Sócios Administradores	(49) 3677-0773	Avenida Beira Rio, 696 – Centro	produtosberwanger@smo.com.br
<b>Frigorífico Santa Fe Ltda - Epp</b>	Antonio Eidt e Cristiane Eyng	Sócios Administradores	(49) 3677-0602	Rodovia SC 472, Km 25 – Linha Santa Fé	contato@frigorificosantafe.com
<b>Frigorífico K-Celet</b>	Tarcio Guilherme Kummer	Gerente	(49) 3678-7879 (49) 3194-1222 (49) 8434-2596	BR 163, Km 22 - Linha Cordilheira	kummertg@gmail.com
<b>Pizzaria e Padaria Nova Tradição Ltda – ME (Produtos Coloniais Hammerschmitt)</b>	Raquel Hammerschmitt Kayser		(49) 3678-8266 (49) 8406-0787	Linha Santa Cruz, S/N - Interior	raquelhammerschmitt@yahoo.com.br pc_hammerschmitt@hotmail.com
<b>Altenhafen Produtos Colonial</b>	Lairtom Altenhafen		(49) 3677-9369	Linha Presidente Becker, S/N, Interior	

<b>Indústria De Derivados De Cana De Linha Beleza Empreendimento de Economia Solidária Associação Seara JBS Itapiranga</b>	Cornelio Roden			Linha Beleza – Interior	cornelio_roden@hotmail.com
	Eloi Kaiser	Presidente	(49) 3678-8000	R. do Comércio, 1399 – Centro	
<b>FAI - Faculdades de Itapiranga</b>	Leandro Sorgato	Diretor Geral	(49) 3678-8700 (49) 8415-1850		telefonista@seifai.edu.br agronomia@seifai.edu.br sae@seifai.edu.br sae01@seifai.edu.br
<b>Maravilha (SC)</b>					
<b>Instituição</b>	<b>Responsável</b>	<b>Cargo ou Setor</b>	<b>Telefone</b>	<b>Endereço</b>	<b>E-mail</b>
<b>Prefeitura Municipal</b>	Rosimar Maldaner	Prefeita	(49) 3664-0044	Avenida Euclides da Cunha, 60 – Centro	
	Sandro Donati	Vice-prefeito	(49) 3664-0044	Avenida Euclides da Cunha, 60 – Centro	
	Neivo Sartori	Transportes, Obras e Urbanismo	(49) 3664-0776	Rua Jorge Lacerda S/N – Centro	secretariadeobras@maravilha.sc.gov.br
	Claudir Sansiglo	Agricultura e Meio Ambiente	(49) 3664-4030	Rua Jorge Lacerda, 98 – Centro	agricultura@maravilha.sc.gov.br
	Flávia Figueiredo	Assistência Social	(49) 3664-1952	Avenida Presidente Kennedy, 323 – Centro	secretariasocial@maravilha.sc.gov.br
	Roseméri Rodrigues da Silva	Educação	(49) 3664-0044 Ramal 211	Avenida Euclides da Cunha, 60 – Centro	educacao01@maravilha.sc.gov.br
	Cleiton Borgaro	Secretário de Planejamento, Administração e Fazenda	(49) 3664-0044 Ramal 207	Avenida Euclides da Cunha, 60 – Centro	sandro@maravilha.sc.gov.br
	Gelson Rossetto	Indústria, Comércio e Turismo	(49) 3664-3926	Avenida Euclides da Cunha, 60 – Centro	sictur@maravilha.sc.gov.br
	Miriane Sartori	Saúde	(49) 3664 0044 Ramal 209	Travessa General Osório, 42 – Centro	saude.secretario@maravilha.sc.gov.br
<b>Câmara de Vereadores</b>	Sergio Bourscheid	Vereador	(49) 9999-7181	Rua 15 de Novembro, 817 – Centro	sergio@cmm.sc.gov.br
	Atenor Wazlawik	Vereador	(49) 9165-9056	Rua 15 de Novembro, 817 – Centro	atenor@cmm.sc.gov.br

	Claudir Kuhn	Vereador	(49) 8848-9661	Rua 15 de Novembro, 817 – Centro	claudir@cmm.sc.gov.br
	Doraci Felisiak	Vereadora	(49) 9979-4490	Rua 15 de Novembro, 817 – Centro	doraci@cmm.sc.gov.br
	Eder Moraes	Vereador	(49) 9123-9676	Rua 15 de Novembro, 817 – Centro	edermoraes@cmm.sc.gov.br
	Eliana Maria Simionato	Vereadora	(49) 8836-4370	Rua 15 de Novembro, 817 – Centro	elianas@mhnet.com.br
	Ivo Badia	Vereador	(49) 8802-6650	Rua 15 de Novembro, 817 – Centro	camara@camaramaravilha.sc.gov.br
	Janir Antonio Signor	Vereador	(49) 9963-7468	Rua 15 de Novembro, 817 – Centro	janir@mhnet.com.br
	Láurio Stieler	Vereador	(49) 9998-4598	Rua 15 de Novembro, 817 – Centro	financeiro@multiaco.com.br
	Marclei Lizete Radin Grando	Vereadora	(49) 8833-8864	Rua 15 de Novembro, 817 – Centro	camara@camaramaravilha.sc.gov.br
	Odair José Batistello	Vereador	(49) 9998-5000	Rua 15 de Novembro, 817 – Centro	camara@camaramaravilha.sc.gov.br
	Sergio Bourscheid	Vereador	(49) 9999-7181	Rua 15 de Novembro, 817 – Centro	sergio@cmm.sc.gov.br
<b>Cidasc</b>			(49) 36646618	Rua José de Anchieta, 199 – Centro	maravilha@cidasc.sc.gov.br
<b>AEM – Associação Empresarial</b>			(49) 3664-0414	Avenida Maravilha, 203 – Centro	comercial@aemmaravilha.com.br
<b>Agência de Desenvolvimento Regional</b>	Valci Dal Maso	Secretário Executivo	(49) 3556-6500	Rua José de Anchieta, 199 – Centro	sdr-maravilha@mvh.sdr.sc.gov.br
<b>SINTRAF</b>			(49) 3864-0467	Rua Prefeito Albino Cerutti Cella, 322 – Centro	sindicato@mhnet.com.br
<b>Clube Ecológico Grito do Verde</b>			(49) 3864-0044		
<b>Defesa Cível</b>	Rogério Golin		(49) 9173-3474		mvh@sdc.sc.gov.br
<b>EPAGRI</b>			(49) 3664-0046	AV Euclides da Cunha, 60	emmaravilha@epagri.sc.gov.br
<b>Gerência de Educação</b>	Zenaide Borre Kunrath		(49) 3664-6510 (49) 3664-6500	Rua José de Anchieta, 199,	gereduc02@sed.sc.gov.br
<b>ACAVERIOS - Associação das Câmaras de Vereadores do Entre-Rios</b>	Odair José Batistello	Presidente	(49) 3664-0727	Rua XV de novembro.817	cvmh@mhnet.com.br
<b>Associação dos Municípios do Entre Rios – AMERIOS</b>	Fabiane Galera	Assessora Administrativa e Financeira	(49) 3664-0282	Av. Euclides da Cunha, 160	secretaria.adm@amerios.org.br

<b>Associação Dos Apicultores De Maravilha</b>	Ademar Klein		(49) 3664-1585	Rua Prefeito Albino Cella, N 322 - Centro	syndicato_mhnet@yahoo.com.br
<b>Indumar Indústria e Comércio</b>			(49)3664-2346	Rod. BR 282 KM 606 - Bairro Industrial - Maravilha - SC	vendas@indumar.ind.br
<b>Piracanjuba Unidade Fabril Maravilha</b>			(49) 3664-4001	MaravilhaRodovia BR 282, KM 604,3 – Zona Rural	
<b>Kgv Alimentos Ltda. - Epp</b>			(49) 3691-9472	Linha Barro Preto, S/N, Interior	
<b>Rotoplast Industria De Climatizadores Ltda</b>			(49) 3664-8300	ROD. SC 492 Juarez Domingos Vicari - Km 1,7 - Linha Poletto	marketing@rotoplast.com.br
<b>CSM Indústria e Comércio de Fogões Ltda</b>			(49) 3664-8500	BR 282, Km 603 - Distrito Industrial II	realce@realce.ind.br
<b>Impactus Industria De Bolsas Ltda</b>			(49) 3664-0035 (49) 3664-3729	Av. Presidente Juscelino, 11, Sala 02 – Centro	impactusmh@impactusmh.ind.br
<b>JC Indústria de Móveis e Esquadrias Ltda</b>			(49) 3664-0637	Rua São José, 104 – Bairro União	
<b>Kitimar Industria de Móveis</b>			(49) 3664-1318	Rodovia BR 282, km 605 – Bairro Industrial	kitimar@kitimar.com.br
<b>Refribrasil Ind. E Com. Ltda (Reafrio)</b>			(49) 3664-6100	Rua Euclides Mário Canalle, 361 – Bairro Nova Morada	
<b>PS do Brasil Portas de Enrolar</b>			(49) 3664-0094	Av. Presidente Kennedy, 1700 – Centro	psdobrasil@mhnet.com.br
<b>JJ Instalações Comerciais Ltda</b>			(49) 3664-8100 (49) 9962-8100	Av. Araucária, 1205 – Centro	jj@jj.ind.br
<b>Steil Roman Artefatos de Cimento Ltda - ME (Deco Sistemas de Tratamento de Efluentes)</b>			(49) 8815-6286		uriel@deco.ind.br leaondro@deco.ind.br

### Mondai (SC)

<b>Instituição</b>	<b>Responsável</b>	<b>Cargo ou Setor</b>	<b>Telefone</b>	<b>Endereço</b>	<b>E-mail</b>
<b>Prefeitura Municipal</b>	Lenoir da Rocha	Prefeito	(49) 3674-3100	Avenida Laju, 420 – Centro	imprensa@mondai.sc.gov.br
	Valmor Cemin	Vice-Prefeito	(49) 3674 3100	Avenida Laju, 420 – Centro	imprensa@mondai.sc.gov.br
	André Sott	Secretário de Agricultura e Meio Ambiente	(49) 3674-3153	Rua Sican,nº 265, Bairro Uruguai	agricultura@mondai.sc.gov.br
	Valdir Joner	Secretária de Educação e Cultura	(49) 3674-3110	Avenida Laju, 420 – Centro	educacao@mondai.sc.gov.br

	Rosane Müller Back	Secretária de Saúde	(49) 3674-0180	Rua Cristiano Wandscher, 27, - Centro	saude@mondai.sc.gov.br
	Mateus Backendorf	Secretário de Administração e Fazenda	(49) 3674-3100	Avenida Laju, 420 – Centro	prefeitura@mondai.sc.gov.br
	Aléssio Jukoski	Secretário de Obras, Urbanismo e Serviços Públicos	(49) 3674-3153 (49) 3674-3153	Rua Sican, 265 - Bairro Uruguai	agricultura@mondai.sc.gov.br
	Luis Cesar Goldbeck	Secretário de Planejamento, Economia e Gestão	(49) 3674-3109	Avenida Laju, 420 – Centro	planejamento@mondai.sc.gov.br
<b>Conselho Municipal de Saúde</b>	Raulério de Campos Papini	Presidente	(49) 3674-0180	Rua Cristiano Wandscher, nº27	saúde@mondai.sc.gov.br
<b>Conselho Municipal de Educação</b>	Neusa Dal Berto	Presidente	(49) 3674-3110	Avenida Lajú, nº420	educacao@mondai.sc.gov.br
<b>Conselho Municipal dos Direitos da Criança e Adolescente:</b>	Elza dos Santos	Presidente	(49) 3674-3165	Avenida Porto Feliz,nº 145, Centro	setorsocial@mondai.sc.gov.br
<b>Conselho Municipal de Assistência Social</b>	Micheli Fank	Presidente	(49) 3674-3165	Avenida Porto Feliz, nº 145	setorsocial@mondai.sc.gov.br
<b>Conselho FUNDEB</b>	Vanderlei Scherer	Presidente	(49) 3674-3110	Avenida Lajú, nº 420, Centro	educacao@mondai.sc.gov.br
<b>Conselho de Alimentação</b>	Cláudia Marcon	Presidente	(49) 3674-3110	Avenida Lajú, nº 420, Centro	educacao@mondai.sc.gov.br
<b>Conselho Municipal de Proteção e Defesa Civil</b>	André Sott	Presidente	(49) 9156-5236 (49) 3674-3153	Rua Sican, nº 265, Barro Uruguai	andre.sott@hotmail.com/ agricultura@mondai.sc.gov.br
<b>Conselho Municipal de Desenvolvimento Rural</b>	Alessandro Nardi	Presidente	(49) 8811-6682	Linha Sanga Forte, Interior	agriculturamd@hotmail.com
<b>Conselho Municipal do Meio Ambiente</b>	Norvalino João Engel	Presidente	(49) 3674-0490	Rua Antas s/nº, Bairro Anta	dpmondai@pc.sc.gov.br
<b>Conselho Municipal do Idoso</b>	Suzana Kreiser	Presidente	(49) 3674-3165	Avenida Porto Feliz, 145	setorsocial@mondai.sc.gov.br
<b>Conselho Municipal de Habitação</b>	Diane Poletti	Presidente	(49) 3674-3165	Avenida Porto Feliz, nº 145, Centro	setorsocial@mondai.sc.gov.br
<b>Câmara de Vereadores</b>	Reneo Staudt	Vereador(a)	(49) 3674-1234 (49) 3674-1234	Avenida do Engenho, 130 - Centro	camara@camaramondai.sc.gov.br
	Elcides Renz	Vereador(a)	(49) 3674-1234 (49) 3674-1234	Avenida do Engenho, 130 - Centro	camara@camaramondai.sc.gov.br
	Elizeu João Johner	Vereador(a)	(49) 3674-1234 (49) 3674-1234	Avenida do Engenho, 130 - Centro	camara@camaramondai.sc.gov.br
	Gilmar Studt	Vereador(a)	(49) 3674-1234 (49) 3674-1234	Avenida do Engenho, 130 - Centro	camara@camaramondai.sc.gov.br
	Luiz Afonso Spielmann	Vereador(a)	(49) 3674-1234 (49) 3674-1234	Avenida do Engenho, 130 - Centro	camara@camaramondai.sc.gov.br

	Marilena D Altoe	Vereador(a)	(49) 3674-1234 (49) 3674-1234	Avenida do Engenho, 130 - Centro	camara@camaramondai.sc.gov.br
	Nilso Furlanetto	Vereador(a)	(49) 3674-1234 (49) 3674-1234	Avenida do Engenho, 130 - Centro	camara@camaramondai.sc.gov.br
	Nilton Graff	Vereador(a)	(49) 3674-1234 (49) 3674-1234	Avenida do Engenho, 130 - Centro	camara@camaramondai.sc.gov.br
	Suzana Amalia Braatz Bornholdt	Vereador(a)	(49) 3674-1234 (49) 3674-1234	Avenida do Engenho, 130 - Centro	camara@camaramondai.sc.gov.br
<b>ACIM – Associação Comercial e Industrial</b>			(49) 3674-0133	Avenida Do Engenho 205, Sala. 2	cdlacimmd@gmail.com
<b>Sindicato dos Trabalhadores Rurais</b>	Flávio Zang	Presidente	(49) 3674-0143	Avenida Porto Feliz, 710	sindicatomondai@hotmail.com
<b>AMORA - Associação Mondaiense de Recuperação Ambiental</b>				Rua Laju, 161	
<b>Terra Nova Assessoria Ecológica</b>			(49) 3674-0310	Rua Schiller, s/n	
<b>Comissão de Meio Ambiente do Lions Club</b>			(49) 3874-0244	Rua Gustan H. Weiss, 155	
<b>Epagri</b>	Eng.Agronomo	Adair Magnaguagho	(49) 3674-0222	Avenida Porto Feliz	emmonda@epagri.sc.gov.br
<b>Cidasc</b>	Med.Veterinaria	Mirian Adriana B. Boeno	(49) 3631-3239	Avenida Porto Feliz 342	descansosubarea@cidasc.sc.gov.br
<b>Celesc</b>	Chefe De Agencia	Terezinha	(49) 3674-0193	Avenida Porto Feliz, 647	
<b>Casan</b>	Chefe De Agencia	Rogério Zimermamm	(49) 9146-1467	Avenida Engenho	rzimermamm@casan.com.br
<b>Polícia Militar</b>	Tenente	Alciones Pulga	(49) 3674-0190 (49) 3674-0240	Rua Antas, 579	11bpm1c6pcmt@pm.sc.gov.br
<b>Polícia Civil</b>	Delegado	Eric Rosada	(49) 3674-0490	Rua Antas, S/N	dpmondai@pc.sc.gov.br
<b>Moveis Henn</b>	Bruno Henn	Rua Alegre, 812	(49) 3674-3500		
<b>Têxtil Oeste</b>	Henrique Deiss	Rua Alegre, 410	(49) 3674-3600		
<b>Moveis Deiss</b>	Selmo Deiss	Linha Fátima	(49) 3674-0506		
<b>Avimasa</b>	Antoninho Casarin	Rua Alegre	(49) 3674-0092		
<b>Cia Do Estofado</b>	Elsio Schmeier	Linha Fatima	(49) 3674-0358		
<b>Palma Sola (SC)</b>					
<b>Instituição</b>	<b>Responsável</b>	<b>Cargo ou Setor</b>	<b>Telefone</b>	<b>Endereço</b>	<b>E-mail</b>
<b>Prefeitura Municipal</b>	Domingos Lirio Locatelli	Prefeito	(49) 3652-3200	Francisco Zanotto, 600 – Centro	prefeito@palmasola.sc.gov.br
	Gilmar José Pauletti	Vice-Prefeito	(49) 3652-3200	Francisco Zanotto, 600 – Centro	
	Claudinei Schein	Secretaria de Agricultura e Meio Ambiente	(49) 3652-3220	Francisco Zanotto, 600 – Centro	agricultura@palmasola.sc.gov.br



	Maricléia dos Santos Roman	Secretaria de Assistência Social	(49) 3652 3250	Francisco Zanotto, 600 – Centro	social@palmasola.sc.gov.br
	Cleunir Peliser	Secretaria de Educação	(49) 3652 3230	Francisco Zanotto, 600 – Centro	educacao@palmasola.sc.gov.br
	Marilde Sandri	Secretaria de Saúde	(49) 3652 0443	Francisco Zanotto, 600 – Centro	saude@palmasola.sc.gov.br
<b>Câmara de Vereadores</b>	Ademir Zanella	Vereador(a)	(49) 9129-0743 (49) 9164-1164	Avenida Jose Folador, 648 – Centro	camara@palmasola.sc.gov.br
	Cleomar José Mantelli	Vereador(a)	(49) 9129-0849	Avenida Jose Folador, 648 – Centro	camara@palmasola.sc.gov.br
	Lauri Luis Ludwig	Vereador(a)	(49) 9135-2695	Avenida Jose Folador, 648 – Centro	camara@palmasola.sc.gov.br
	Moacir Sansigolo	Vereador(a)	(49) 9123-2374	Avenida Jose Folador, 648 – Centro	camara@palmasola.sc.gov.br
	Osmar Pachão	Vereador(a)	(49) 9146-8441	Avenida Jose Folador, 648 – Centro	camara@palmasola.sc.gov.br
	Nevio Banetti	Vereador(a)	(49) 9114-0620	Avenida Jose Folador, 648 – Centro	camara@palmasola.sc.gov.br
	Lissandro Piffer	Vereador(a)	(49) 9135-9527	Avenida Jose Folador, 648 – Centro	camara@palmasola.sc.gov.br
	Elio Pereira dos Santos	Vereador(a)	(49) 9158-5123	Avenida Jose Folador, 648 – Centro	camara@palmasola.sc.gov.br
	Lissandro Piffer	Vereador(a)	(49) 9135-9527	Avenida Jose Folador, 648 – Centro	camara@palmasola.sc.gov.br
	Nevio Banetti	Vereador(a)	(49) 9114-0620	Avenida Jose Folador, 648 – Centro	camara@palmasola.sc.gov.br
<b>Epagri</b>			(49) 3644-3348	Rua Paulo Crestani, 670	empalmasola@epagri.sc.gov.br
<b>FETRAF SUL</b>	Clari Frare	Presidente	(49) 9186-8691	Rua Angelo Capelari	palmasola@fetrafsul.org.br
<b>ACEPA – Associação Comercial</b>			(49) 3652-0171	Avenida. Crestani, 03	executivo@palmasola.cdl-sc.org.br
<b>Palma Sola Madeira e Agricultura</b>			(49) 3652-3000	Av. José Folador, 1365	vendas@palmasola.com.br
<b>Grupo Crestani</b>			(49) 3652-0152	SC-161	contato@grupocrestani.com.br
<b>Palmitos (SC)</b>					
<b>Instituição</b>	<b>Responsável</b>	<b>Cargo ou Setor</b>	<b>Telefone</b>	<b>Endereço</b>	<b>E-mail</b>
<b>Câmara de Vereadores</b>	Rodemar Leocir Kussler	Vereador/Presidente	(49) 9103-7579 (49) 9927-4647	Rua Rudolfo Zwick 590	rodemarkussler@bol.com.br
	Astir Bruckmann	Vereador/Vice-Presidente	(49) 9193-3872 (49) 3647-7193	Linha Diamantina	astirbruckmann@hotmail.com
	Loreci Maria Orsoin Pfeifer	Vereadora/2ª Secretária	(49) 9117-1375 (49) 8851-4148	Distrito De Santa Lúcia	lereciorsolin@hotmail.com



			(49) 3647-3569		
	Rinaldo Domingos Perin	Vereador/2º Secretário	(49) 9113-7772 (49) 8401-4181	Rua Euclides Da Cunha	perinavioeste@gmail.com
	Dair Jocely Enge	Vereador	(49) 9157-8557 (49) 9146-4707	Rua Euclides Da Cunha 103	dair.enge@yahoo.com.br
	Claudemir Luiz Felchicher	Vereador	(49) 9104-0323 (49) 9988-3042 (49) 3647-1463 (49) 3647-0071	Rua João Xxiii, Nº 30. Bairro Progresso	kaducar@kaducar.net
	Jair José Schena	Vereador	(49) 9192-5190 (49) 9963-9417	Rua Independência 978	jairschena@yahoo.com.br
	José Carlos Vidori	Vereador	(49) 9183-3831 (49) 8818-2310	Rua Visconde Do Rio Branco	jcvidori@yahoo.com.br
	Márcia Rejâne Hirsch	Vereadora	(49) 9139-4841 (49) 9191-8870 (49) 3647-3422	Rua Independência 16	marciarejanehirsch@hotmail.com
	Moacir Delazere	Vereador	(49) 9153-6814 (49) 8811-2761 (49) 3647-1096 (49) 3199-5212	Rua Padre Anchieta	moacirdelazere@outlook.com
	Marli Aparecida Canello	Vereadora	(49) 9182-6114	Linha Passarinhos	marlicanello@hotmail.com
<b>Prefeitura Municipal</b>	Norberto Paulo Gonzatti	Prefeito Municipal	(49) 3647-9600	Rua Independência, 100 - centro	npgonzatti@yahoo.com.br gabinete@palmitos.sc.gov.br
	José Roberto Gomes	Vice-Prefeito	(49) 3647-9600	Rua Independência, 100 - centro	engenhariagomesegomes@gmail.com
	Tânia de Fátima Henchen	Secretária de Saúde	(49) 3647-0171	Rua Independência, 100 - centro	saude@palmitos.sc.gov.br
	Ênio Lauro Stahlhofer	Secretário Transporte, Obras e Serviços humanos		Rua Independência, 100 - centro	dmer@palmitos.sc.gov.br
	Darlise Vaccarin Fadanni	Secretaria de Educação, Cultura e Esporte	(49) 3647-9600	Rua Independência, 100 - centro	educacao@palmitos.sc.gov.br
	Paulino Parisotto	Secretaria de Administração, Finanças e Planejamento	(49) 3647-9600	Rua Independência, 100 - centro	fazenda@palmitos.sc.gov.br
	Luiz Antônio Cavalleri	Secretaria de Agricultura e Meio Ambiente	(49) 3647-9648	Rua Independência, 100 - centro	agricultura@palmitos.sc.gov.br
	Franciele Cristina Sangalli Casaril	Secretaria de Assistência Social	(49) 3647-9621	Rua Independência, 100 - centro	social@palmitos.sc.gov.br psicologacreas@palmitos.sc.gov.br

<b>ACIP – Associação Comercial e Industrial</b>	Tiacir Roque Vignatti		(49) 3647-0081	Rua Euclides Da Cunha	executivo@palmitos.cdl-sc.org.br comunicação@palmitos.cdl-sc.org.br
<b>Cooperativa A1</b>	Elio Casarin	Presidente	(49) 3647-9003 (49) 9142-2353	Rua Visconde do Rio Branco, 768	casarin@coopera1.com.br a1@coopera1.com.br
<b>FAESC</b>	Luiz Antônio Cavalleri	Presidente	(49) 3647-0194	Rua Frederico Einloft, 47	srpalmitos@faesc.com.br
<b>EPAGRI</b>	Mircon Fruhauf		(49) 3462-4081	Rua Padre Anchieta, 527	grp@epagri.sc.gov.br mircon@epagri.sc.gov.br
<b>Agência de Desenvolvimento Regional - ADR</b>	Mario Alceu Peiter	Secretário Executivo	(49) 3462-4000	Rua Padre Manoel da Nóbrega, 568 – Centro	sdr-palmitos@pli.sdr.sc.gov.br secretario@pli.sdr.sc.gov.br
<b>Cooperdágua</b>	Ari Erni Tutell	Presidente	(49) 8437-6539	Linha Fogão – Interior	cooperativa@futurasc.net
<b>Gerência de Educação</b>	Agostinho Nos		(49) 3462-4000 (49) 3462-4007	Rua Padre Manoel da Nóbrega, 568 - Sede DER	gereduc29@sed.sc.gov.br
<b>Avepal Tec-Tank Industria Metalúrgica Ltda - ME</b>			(49) 3647-0414	Rod Sc-283, S/N, Santa Maria Goretti	avepal@uol.com.br
<b>W. R. Produtos Químicos - Walmor Ertel - ME</b>			(49) 3647-0370 (49) 9988-3294	VI Linha Fatima, S/N, Interior	
<b>Movepal Moveis Palmitos Ltda - ME</b>				Av Brasil, 341, Sala 301, Centro	
<b>Móveis Becker</b>			(49) 3647-0978	Rua Padre Anchieta, 714 Centro	mb@moveisbecker.com.br
<b>Thermas Ilha Redonda</b>	Elói Dumke		(49) 3199-5020	Balneário de Ilha Redonda	thermasilharedonda@futurasc.net
<b>Metalúrgica B. S. Ltda - ME</b>			(49) 3647-0060	Rod SC 283 Acesso A Caibi, 1340	
<b>Abatedouro e Frigorífico Pouco Preço</b>			(49) 3647-1670	R. Machado de Assis, 1	
<b>Indústria de Alimentos Araldi Ltda. - ME</b>			(49) 3647-1023	Rua Anita Garibaldi 960	
<b>Destilaria Santa Lucia Ltda - ME</b>				Linha Santa Lucia, S/N, Santa Lucia	
<b>Paraíso (SC)</b>					
<b>Instituição</b>	<b>Responsável</b>	<b>Cargo ou Setor</b>	<b>Telefone</b>	<b>Endereço</b>	<b>E-mail</b>
<b>Prefeitura Municipal</b>	Erni Giacomini	Prefeito	(49) 3627-0077	Rua Alcides Zanin, 593 – Centro	
	Valdecir Antonio Casagrande	Vice-Prefeito	(49) 3627-0077	Rua Alcides Zanin, 593 – Centro	
	Elizete Roggia	Gestora do Fundo de Saúde	(49) 3627-0074	Rua Alcides Zanin, 593 – Centro	saude@paraíso.sc.gov.br

	Garrido De Togni	Secretaria de Administração, Fazenda e Planejamento	(49) 3627-0077	Rua Alcides Zanin, 593 – Centro	adm@paraíso.sc.gov.br
	Antonio Bortoli	Secretaria de Assistência Social	(49) 3627-0218	Rua Alcides Zanin, 593 – Centro	social@paraíso.sc.gov.br
	Cecilia Marcia Gralow Schmidt	Secretaria da Educação	(49) 3627-0077	Rua Alcides Zanin, 593 – Centro	educparaíso@hotmail.com
	Leoni Ferrari	Secretaria de Agricultura e Meio Ambiente	(49) 3627-0202	Rua Alcides Zanin, 593 – Centro	agricultura@paraíso.sc.gov.br
	Valderez Ferreira Prestes	Secretaria de Transportes Obras Serviços Públicos	(49) 3627-0075	Rua Alcides Zanin, 593 – Centro	camaram.vparaíso@yahoo.com.br
<b>Câmara de Vereadores</b>	Antoninho Leão	Vereador(a)	(49) 8406-4698	Rua Alcides Zanin, 603 - Centro	camaram.vparaíso@yahoo.com.br
	Gilberto Belegante	Vereador(a)	(49) 3627-0300 Ramal 23	Rua Alcides Zanin, 603 – Centro	camaram.vparaíso@yahoo.com.br
	Laertes Jose De Matia	Vereador(a)	(49) 8402-1644	Rua Alcides Zanin, 603 – Centro	camaram.vparaíso@yahoo.com.br
	Marcos Luiz Penz	Vereador(a)	(49) 3627-2003	Rua Alcides Zanin, 603 – Centro	maxparaíso@pop.com.br
	Ruben Paulo Giacomini	Vereador(a)	(49) 8415-9130	Rua Alcides Zanin, 603 – Centro	camaram.vparaíso@yahoo.com.br
	Rudinei Pasqual Demarco	Vereador(a)	(49) 3627-2062	Rua Alcides Zanin, 603 – Centro	camaram.vparaíso@yahoo.com.br
	Silene Maria Berwanger Líbero	Vereador(a)	(49) 8414-9598	Rua Alcides Zanin, 603 – Centro	silenelibero@hotmail.com
	Valdecir Silveira Menegais	Vereador(a)	(49) 8406-7882	Rua Alcides Zanin, 603 – Centro	menegais-smo@hotmail.com
	Valderez Ferreira Prestes	Vereador(a)	(49) 3631-3993	Rua Alcides Zanin, 603 – Centro	camaram.vparaíso@yahoo.com.br
<b>Epagri FAESC</b>			(49) 3627-0202	Rua Alcides Zanin, 593	emparaíso@epagri.sc.gov.br
	Danilo Barriviera	Presidente	(49) 3627-0365	Rua dos Pinheiros, 508	srparaíso@faesc.com.br
<b>Dipães Indústria de Pães Ltda</b>			(49) 36270485	BR-282 - KM 669, Área Industrial	dipaes@dipaes.com.br
<b>HB Agroindústria (Heats Brazil)</b>			(49) 8435-6170	Estrada Fundo União - Interior	sac@heatsbrazil.com

<b>Princesa (SC)</b>					
<b>Instituição</b>	<b>Responsável</b>	<b>Cargo ou Setor</b>	<b>Telefone</b>	<b>Endereço</b>	<b>E-mail</b>
<b>Prefeitura Municipal</b>	Oli Do Nascimento	Prefeito	(49) 3641-0059	Rua Rio Grande do Sul, 545 – Centro	prefeitura@princesa.sc.gov.br
	André Fabiano Primaz	Vice Prefeito	(49) 3641-0059	Rua Rio Grande do Sul, 545 – Centro	prefeitura@princesa.sc.gov.br
	Angela Fantinel	Secretária Interina De Administração, Planejamento E Fazenda	(49) 3641-0059	Rua Rio Grande do Sul, 545 – Centro	administracao@princesa.sc.gov.br
	Jones José Pelisser	Secretário De Agricultura E Meio Ambiente	(49) 3641-0038 (49) 3641-0195	Rua Rio Grande do Sul, 545 – Centro	agricultura@princesa.sc.gov.br
	Paulinho De Abreu	Secretário De Saúde	(49) 3641-0007 (49) 3641-0207	Rua Rio Grande do Sul, 545 – Centro	saude@princesa.sc.gov.br
	Vilson José Dallo	Secretário De Infraestrutura De Transportes, Obras E Urbanismo	(49) 3641-0195	Rua Rio Grande do Sul, 545 – Centro	garagem@princesa.sc.gov.br
	Deisi Gralow	Secretária De Educação E Cultura	(49) 3641-0059	Rua Rio Grande do Sul, 545 – Centro	educacao@princesa.sc.gov.br
	Vilmar José Fridrich	Secretário De Esportes, Turismo E Lazer	(49) 3641-0010	Rua Rio Grande do Sul, 545 – Centro	esporte@princesa.sc.gov.br
	Tânia Reichert Klein	Diretora De Habitação	(49) 3641-0321	Rua Rio Grande do Sul, 545 – Centro	as_social@princesa.sc.gov.br
<b>Câmara de Vereadores</b>	Silmar Carlos Selzler Franco	Vereador/Presidente	(49) 3641-0008	Rua Nossa Senhora de Fátima, 569 – Centro	
<b>Epagri</b>			(49) 3644-3350	Avenida Santo Cristo, 621	emprincesa@epagri.sc.gov.br
<b>Sollos Móveis</b>			(49) 3641-0014	Rua Anna Riffel, 364 - Parque Industrial	sollos@sollos.com.br
<b>Riqueza (SC)</b>					
<b>Instituição</b>	<b>Responsável</b>	<b>Cargo ou Setor</b>	<b>Telefone</b>	<b>Endereço</b>	<b>E-mail</b>
<b>Prefeitura Municipal</b>	Manfried Rutzen	Prefeito	(49) 3675-3200	Rua João Mari, 55 – Centro	
	Loivo Peiter	Vice Prefeito	(49) 3675-3200	Rua João Mari, 55 – Centro	
<b>Conselho Municipal Da Educação</b>	Oneide Emilia Balestreri	Presidente	(49) 3675-3214	Rua José Bressan – Centro	educacao@riqueza.sc.gov.br
<b>Conselho Municipal De Alimentação Escolar</b>	Fernanda Furlanetto Bernardo	Presidente	(49) 3675-3214	Linha Cambucica	Imprensa@riqueza.sc.gov.br

<b>Conselho Municipal De Acompanhamento E Controle Social Do FUNDEB</b>	Sérgio Schulz	Presidente		Rua Frederico Pfitzeimeier, 265, ap. 05 – Centro	prsergios@yahoo.com.br
<b>Conselho Municipal De Agricultura</b>	Alwin Roni Gurke	Presidente		Linha Riqueza	agricultura@riqueza.sc.gov.br
<b>Conselho Municipal De Saúde</b>	Cynthia Raquel Ferraboli	Presidente		Rua Iracema, 225 - Centro	cmsriqueza@gmail.com
<b>Conselho Municipal Dos Direitos Da Criança E Do Adolescente</b>	Marina Araldi	Presidente		Rua dos Imigrantes, 305 - Centro	fiscalizacao@riqueza.sc.gov.br
<b>Conselho De Assistência Social</b>	Soldi Drumm	Presidente		Rua Iracema, 99 – Centro	cmasriqueza16@yahoo.com.br
<b>Conselho Do Idoso</b>	Ricieri Provensi	Presidente		Rua Iracema, 99 – Centro	departamentosocial@riqueza.sc.gov.br
<b>Câmara de Vereadores</b>	João Cavalheiro	Vereador	(49) 3675-0157	Rua João Mari, 89 – Centro	camara@camarariqueza.com.br
	Gerson Luiz da Luz	Vereador	(49) 3675-0157	Rua João Mari, 89 – Centro	camara@camarariqueza.com.br
	Lenir dos Santos	Vereador	(49) 3675-0157	Rua João Mari, 89 – Centro	camara@camarariqueza.com.br
	Leandro José Alba	Vereador	(49) 3675-0157	Rua João Mari, 89 – Centro	camara@camarariqueza.com.br
	Ivanir José Bertotti	Vereador	(49) 3675-0157	Rua João Mari, 89 – Centro	camara@camarariqueza.com.br
	Caren Marlene Rutzen	Vereador	(49) 3675-0157	Rua João Mari, 89 – Centro	camara@camarariqueza.com.br
	Lúcia Rohde	Vereador	(49) 3675-0157	Rua João Mari, 89 – Centro	camara@camarariqueza.com.br
	Clairton Bernardo	Vereador	(49) 3675-0157	Rua João Mari, 89 – Centro	camara@camarariqueza.com.br
<b>FETAESC</b>	Vanderlei Rutkiski	Presidente	(49) 3675-0215	Rua José Bressan, S/N	strriqueza@fetaesc.org.br
<b>Epagri</b>	Luiz Carlos Jornada do Amaral	Extensionista	(49) 3675-3220	Rua João Mari, 89, centro	emriqueza@epagri.sc.gov.br
<b>Cidasc</b>	Mirian Adriana Bruggemann	Veterinária	(49) 3631-3239	Av. Marechal Deodoro, descanso	mabruggermann@cidasc.sc.gov.br
<b>Celesc</b>			(49) 3674-0193		
<b>Casan</b>	Maristela Endrigo	Agente Administrativa operacional	(49) 9974-4065	Rua José Bressan	maendrigo@casan.com.br
<b>Alceu Ferreira Lopes - Me</b>	Alceu Ferreira Lopes		(49) 3675-0187	Rua Vivaldino Heffel, 35	
<b>Altair Pedro Suzin – Me</b>	Altair Pedro Suzin		(49) 9971-8017	Anta Gorda Baixa	
<b>Aquarela Bordados Ltda</b>	Elizandra Deise Severgnini		(49) 3675-0010	Rua Frederico Pfeitzeimeier, 202	
<b>Beneficiadora Chaves Ltda</b>	Pedro Inacio Lanzarin		(49) 3675-0273	Rua Ludwig Hass, 911	
<b>Bianca Simon Lorensete - Me</b>	Bianca Simon Lorensete		(49) 8839-9065	Rua Lindor José Pohlmann, 320	
<b>Confecções Letiana Ltda</b>	Letícia Pereira		(49) 3675-0007	Rua sete de setembro, 615	
<b>Douglas Henrique Arcari Mei</b>	Douglas Henrique Arcari		(49) 3675-0165	Rua 12 de outubro, 67	
<b>Eloi Peretti - Me</b>	Eloi Peretti		(49) 8812-8127	Linha Cambucica	

<b>G3 Indústria De Briquetes Ltda – Me</b>			(49) 8821-0515	Rua Lindor José Pohlmann, 440	
<b>Indústria De Móveis Bernardo E Peretti Ltda</b>	Clairton Bernardo		(49) 3675-0072	Vila Cambucica	
<b>Jaime Cezar Schenatto - Me</b>	Jaime Cezar Schenatto		(49) 3675-0077	Rua dos Imigrantes	
<b>Lucinei Jaezinski – Me</b>	Lucinei Jaezinski		(49) 3675-0136	Rua sete de setembro	
<b>Madeira Zimmer Ltda Me</b>	Rafael Zimmer		(49) 3675-0133	Rua João Bernardes, 253	
<b>Metalúrgica F. J. Ltda - Me</b>	Alfredo Nichtewitz		(49) 9971-8740	Rua Iracema, 299	
<b>Móveis Zimmer Ltda Epp</b>	Gerson Zimmer		(49) 3675-0133	Rua Frederico Pfeitzeinmeier, 180	
<b>Odete Vicente Mei</b>	Odete Vicente		(49) 9828-8591	Rua sete de setembro, 814	
<b>Peretti &amp; Cia Ltda - Me</b>	Zulmir Peretti		(49) 3674-0161	Vila Cambucica	
<b>Rcf Vidros E Esquadrias De Alumínio Ltda</b>	Romoaldo Cezar Ferraboli		(49) 3675-0424	Rua sete de setembro, 593	
<b>Rinox Máquinas Industriais Ltda – Me</b>	Genuir e Jober Franciscon		(49) 3675-0179	Rua sete de setembro, 673	
<b>Rutzen Artefatos De Cimento Ltda – Me</b>	Jean Carlos Rutzen		(49) 3675-0111	Rua sete de setembro, 186	
<b>Rw Indústria De Móveis Ltda – Me</b>	Roberto Weis		(49) 3675-0024	Rua Presidente Costa e Silva	
<b>Sabor Carioca Indústria De Produtos Alimentícios</b>	Leandro de Paiva dos Santos		(49) 9124-7212	Rua Lindor José Pohlmann, 290	
<b>Serraria Pé Da Serra Ltda - Me</b>	Claudio Luiz Tur		(49) 3675-0134	Linha Pato Branco Alto	
<b>Serraria Saúgo Ltda - Me</b>	Silvio Cristiano Saúgo		(49) 8852-6154	Linha Cambucica	
<b>Tornearia Puntel Ltda - Me</b>	Joice Inez Pessato Puntel		(49) 3675-0195	Avenida José Bressan, 179	
<b>Sociedade Moageira Riqueza Ltda</b>	Itacir Marostica		(49) 3675-0270	Rua Presidente Castelo Branco	
<b>Romelândia (SC)</b>					
<b>Instituição</b>	<b>Responsável</b>	<b>Cargo ou Setor</b>	<b>Telefone</b>	<b>Endereço</b>	<b>E-mail</b>
<b>Prefeitura Municipal</b>	Valdoci Saul	Prefeito	(49) 3624-1000	Rua 12 de Outubro, 242 – Centro	adm@romelandia.sc.gov.br
	Marcia Melz Francescon	Secretária de Educação e Esporte	(49) 3624-1000	Rua 12 de Outubro, 242 – Centro	adm@romelandia.sc.gov.br
	Secretária De Agricultura	Luiz Klauç	(49) 3624-1000	Rua 12 de Outubro, 242 – Centro	adm@romelandia.sc.gov.br
	Secretária De Assistência Social	Jurema Isaias	(49) 3624-1000	Rua 12 de Outubro, 242 – Centro	adm@romelandia.sc.gov.br

	Secretária De Administração	Cloves Antonio Rafe	(49) 3624-1000	Rua 12 de Outubro, 242 – Centro	adm@romelandia.sc.gov.br
	Secretária De Saúde	Samuel Rosa	(49) 3624 0483	Rua Barrão do Rio Branco, 042 – Centro	adm@romelandia.sc.gov.br
<b>Câmara de Vereadores</b>	Aloir Hensel	Vereador	(49) 8433-2863	Rua Padre Anchieta, 157 – Centro	
	Egídio Rodrigues Da Fonseca	Vereador	(49) 9957-5714 (49) 8416-2951	Rua Padre Anchieta, 277 – Centro	
	João Zanrosso Netto	Vereador	(49) 9811-0744 (49) 8437-5048	L° São Jorge – Zona Rural	Joãozanrosso@hotmail.com
	Flandes Schindwein	Vereador	(49) 8435-9101	Rua 12 de Outubro n° 531 – Centro	
	Juliana Ebertz	Vereadora/1ª secretaria	(49) 8423-3135 (49) 3624-0607	Rua Avenida Brasil, 483	juliebertz@yahoo.com.br
	Valdecir De Oliveira	Vereador/Presidente do Legislativo	(49) 8405-3435	Lª Bom Principio.	
	Saul Fernando Ristow	Vereador/2º Secretario	(49) 8433-6869	Rua La Salle, 930	saulristow@hotmail.com
	Juarez Furtado	Vereador/Vice – Presidente	(49) 9999-4939	Rua Anita Garibaldi n° 620	juarezfurtado@yahoo.com.br
	Esmael Barpp	Vereador	(49) 8409-5020	Rua Anita Garibaldi, 771	esmalbarpp@hotmail.com
<b>Sindicato dos Trabalhadores Rurais EPAGRI</b>	Marcos Antonio Borgetti	Presidente	(49) 8427-9043	Rua Fredolino Fell, 1436	tra@mhnet.com.br
			(49) 3624-1020	AV Brasil, s/n	emromelandia@epagri.sc.gov.br
<b>Saltinho (SC)</b>					
<b>Instituição</b>	<b>Responsável</b>	<b>Cargo ou Setor</b>	<b>Telefone</b>	<b>Endereço</b>	<b>E-mail</b>
<b>Prefeitura Municipal</b>	Luiz de Paris	Prefeito	(49) 3656-0044	R. Álvaro Costa, 545, Centro	
	Adenilson Sutil	Vice Prefeito	(49) 3656-0044	R. Álvaro Costa, 545, Centro	
	Hermes Bão	Secretaria de Agricultura e Abastecimento	(49) 3656-0044	R. Álvaro Costa, 545, Centro	agricultura@saltinho.sc.gov.br
	Nelson Cividini	Secretaria da Cidade e Desenvolvimento Local	(49) 3656-0044	R. Álvaro Costa, 545, Centro	
	Ricardo de Carvalho	Secretaria de Educação	(49) 3656-0044	R. Álvaro Costa, 545, Centro	educacao@saltinho.sc.gov.br
	Jucernei Trevisan Passoni	Secretaria de Assistência Social	(49) 3656-0044	R. Álvaro Costa, 545, Centro	social@saltinho.sc.gov.br
	Edimar Noronha de Freitas	Secretaria de Administração e Fazenda	(49) 3656-0044	R. Álvaro Costa, 545, Centro	saltinho@saltinho.sc.gov.br
Marins Amaral de Freitas	Secretaria de Infraestrutura	(49) 3656-0044	R. Álvaro Costa, 545, Centro		



	Hélio Holdigues	Secretaria de Saúde Pública	(49) 3656-0044	R. Álvaro Costa, 545, Centro	
<b>Câmara de Vereadores</b>	Lauri S. Gonçalves da Silva	Vereador/Presidente	(49) 3656-0282	R. Álvaro Costa, 545, Centro	camara@saltinho.sc.gov.br
	Clovis Comonelo	Vereador	(49) 3656-0282	R. Álvaro Costa, 545, Centro	camara@saltinho.sc.gov.br
	Alceu A. Sutil	Vereador	(49) 3656-0282	R. Álvaro Costa, 545, Centro	camara@saltinho.sc.gov.br
	Braulio Casagrande	Vereador	(49) 3656-0282	R. Álvaro Costa, 545, Centro	camara@saltinho.sc.gov.br
	Antonio Comunello	Vereador	(49) 3656-0282	R. Álvaro Costa, 545, Centro	camara@saltinho.sc.gov.br
	Jaime Guzatti	Vereador	(49) 3656-0282	R. Álvaro Costa, 545, Centro	camara@saltinho.sc.gov.br
	Nilso José da Silva	Vereador	(49) 3656-0282	R. Álvaro Costa, 545, Centro	camara@saltinho.sc.gov.br
	Sadi V. Bernardo	Vereador	(49) 3656-0282	R. Álvaro Costa, 545, Centro	camara@saltinho.sc.gov.br
	Alaerço Pelentir	Vereador	(49) 3656-0282	R. Álvaro Costa, 545, Centro	camara@saltinho.sc.gov.br
<b>FETAESC</b>	Lauri Sebastião Gonçalves da Silva	Presidente	(49) 3656-0270	Avenida Alfredo Jácomo Scopel, S/N	sindicatosaltinho@hotmail.com
<b>Cooperalfa</b>	Cledison Junior Aumondi	Diretor	(49) 3691-8605	Linha São Donato, S/N	cledison.aumondi@cooperalfa.com.br
<b>Creditaipu</b>			(49) 3656-0254	Avenida Alfredo Jácomo Scopel,308	credipz@creditaipu.com.br
<b>EPAGRI</b>			(49) 3656-0044	Rua Álvaro da Costa, 545	emsaltinho@epagri.com.br
<b>Santa Helena (SC)</b>					
<b>Instituição</b>	<b>Responsável</b>	<b>Cargo ou Setor</b>	<b>Telefone</b>	<b>Endereço</b>	<b>E-mail</b>
<b>Prefeitura Municipal</b>	Gilberto Giordano	Prefeito	(49) 3633-0010	Rua Dom Feliciano, 476, Centro	prefeito@santahelena.sc.gov.br
	Ari Francisconi Do Amaral	Secretário De Administração, Fazenda, Indústria E Comércio	(49) 9146-9842	Rua Dom Feliciano, 476, Centro	administracao@santahelena.sc.gov.br
	Raquel Cristina Lazarotto	Secretária De Educação, Cultura, Desporto E Lazer	(49) 9152-5609	Rua Dom Feliciano, 476, Centro	educacao@santahelena.sc.gov.br
	José Ciconi	Secretário De Saúde	(49) 9152-8146	Rua Dom Feliciano, 476, Centro	saudesth@yahoo.com.br
		Secretaria Municipal De Agricultura E Meio Ambiente	(49) 9151-1634	Rua Dom Feliciano, 476, Centro	agricultura@santahelena.sc.gov.br
	Milto Rigon	Secretário De Obras, Urbanismo E Saneamento	(49) 9148-1702	Rua Dom Feliciano, 476, Centro	
	Nadir F. Schaurich	Secretária De Assistência Social E Habitação	(49) 3633-0010	Rua Dom Feliciano, 476, Centro	assistenciasocial@santahelena.sc.gov.br
<b>Câmara de Vereadores</b>	Cleandro Gonchoroski	Presidente/Vereador	(49) 9114-7497	Rua Santo Antônio, 199 - Centro	

	João Roberto Paludo	Vereador	(49) 9121-7876	Rua Santo Antônio, 199 - Centro	
	Sergio Inácio Buche	Vereador	(49) 9191-4119	Rua Santo Antônio, 199 - Centro	
	Claudir Luiz Salerno	Vereador	(49) 9126-5635	Rua Santo Antônio, 199 - Centro	
	Danilo Bonora	Vereador	(49) 9119-1625	Rua Santo Antônio, 199 - Centro	
	Volmir Immgi	Vereador	(49) 9125-7025	Rua Santo Antônio, 199 - Centro	
	Clovis Lazarotto	Vereador	(49) 9116-5618	Rua Santo Antônio, 199 - Centro	
	Luiz Gluitz	Vereador	(49) 9115-9592	Rua Santo Antônio, 199 - Centro	
	Izacrir Larentis	Vereador	(49) 9126-6509	Rua Santo Antônio, 199 - Centro	
<b>Epagri</b>			(49) 3633-0009	Rua Dom Feliciano, S/N	emsantahelena@epagri.sc.gov.br
<b>Federação dos Trabalhadores na Agricultura - FETAESC</b>	Francisco Folleto	Presidente	(49) 3633-0282	Rua Santo Antônio, S/N - Centro	
<b>Santa Terezinha do Progresso (SC)</b>					
<b>Instituição</b>	<b>Responsável</b>	<b>Cargo ou Setor</b>	<b>Telefone</b>	<b>Endereço</b>	<b>E-mail</b>
<b>Prefeitura Municipal</b>	Jacob Gilmar Junges	Prefeito	(49) 3657-0046		imprensa@staterezinhaprogresso.sc.gov.br
	Ademir Pedro Ely	Vice Prefeito			
	Saul Souza Campos	Secretaria de Agricultura, Pecuária e Meio Ambiente	(49) 3657-0281	Rua Licínio Fabris, S/N, Centro	imprensa@staterezinhaprogresso.sc.gov.br
	Valmor Berinstein	Diretor De Infraestrutura	(49) 3657-0223		imprensa@staterezinhaprogresso.sc.gov.br
	Isolete Ludwig	Assistente Social	(49) 3657-0269		
	Paula Gnoatto	Secretária da Educação	(49) 3657-0001		
	Sidiane Dalla Corte	Secretaria de Educação, Cultura e Desporto	(49) 3657-0262		
Eroni Allebrandt	Secretária de Administração				
<b>Câmara de Vereadores</b>	Vanice Jacoby	Vereador(a)	(49) 3657-0261	Av. Tancredo Neves, 341 - Centro	camarastp2013@hotmail.com
	Almeri João Risso	Vereador(a)	(49) 3657-0261	Av. Tancredo Neves, 341 - Centro	camarastp2013@hotmail.com
	Arno Adelir Arnt	Vereador(a)	(49) 3657-0261	Av. Tancredo Neves, 341 - Centro	camarastp2013@hotmail.com

	Eliseu Alves da Silva	Vereador(a)	(49) 3657-0261	Av. Tancredo Neves, 341 - Centro	camarastp2013@hotmail.com
	Eloir Rogério Pimel	Vereador(a)	(49) 3657-0261	Av. Tancredo Neves, 341 - Centro	camarastp2013@hotmail.com
	Ireneu José Secchi	Vereador(a)	(49) 3657-0261	Av. Tancredo Neves, 341 - Centro	camarastp2013@hotmail.com
	Jandir Perosso	Vereador(a)	(49) 3657-0261	Av. Tancredo Neves, 341 - Centro	camarastp2013@hotmail.com
	José Rodrigues	Vereador(a)	(49) 3657-0261	Av. Tancredo Neves, 341 - Centro	camarastp2013@hotmail.com
	Rudimar Luis Zanon	Vereador(a)	(49) 3657-0261	Av. Tancredo Neves, 341 - Centro	camarastp2013@hotmail.com
<b>EPAGRI</b>			(49) 3357-0269	Av. Tancredo Neves, 340 - Centro	emsterezinhaprogresso@epagri.sc.gov.br
<b>Laticínios Santa Terezinha - Laticínios Santa Terezinha Eireli - ME</b>			(49) 8422-0318 (49) 8422-0318	Rod Linha Boa Vista, Sn, Km 2,4 - Interior	larijw@mhnet.com.br
<b>São Carlos (SC)</b>					
<b>Instituição</b>	<b>Responsável</b>	<b>Cargo ou Setor</b>	<b>Telefone</b>	<b>Endereço</b>	<b>E-mail</b>
<b>Prefeitura Municipal</b>	Cleomar Weber Kuhn	Prefeito	(49) 3325-3000		gabinete@saocarlos.sc.gov.br
	Gelson Dupont	Secretário De Agricultura E Meio Ambiente	(49) 3325-3045		agricultura@saocarlos.sc.gov.br
	Rosane Ferreira Hansen	Secretária De Educação	(49) 3325-3023		rosanejh@saocarlos.sc.gov.br
<b>Câmara de Vereadores</b>	Arlei Lucia Sander Fischer				imprensa@camarasaocarlos.sc.gov.br secretariageral@camarasaocarlos.sc.gov.br
	Edison Luiz Both				
	Gerferson Groth				
	Iara Mirtes Schoenberger				
	Jean Pierre Pilger				
	Luiz Signori				
	Ronei Schislengo Chaves				
Rudi Miguel Sander					
<b>Epagri</b>			(49) 3325-4122	Av. Santa Catarina, 945	
<b>Sindicato Trabalhadores Rurais</b>			(49) 3325-4335	Av. Santa Catarina, 544	

<b>Rauber Indústria Mecânica Ltda</b>			(49) 3325-4077	Av. Presidente Kennedy, 1609 - Centro	contato@raubermec.com.br vendas@raubermec.com.br
<b>Medsy Brasil</b>			(49) 3325-4320	Av. Presidente Kennedy, 1750 - Centro	contato@medsybrasil.com.br
<b>Móveis Léo</b>			(49) 3325-4363	Av. Pres. Kennedy, 1626 - Centro	fabrica@moveisleo.com.br
<b>Birk Aberturas</b>			(49) 3325-4790	Rua Cândido Rossetto, 380 - Bairro Olaria	atendimento@birkaberturas.com.br
<b>São João do Oeste (SC)</b>					
<b>Instituição</b>	<b>Responsável</b>	<b>Cargo ou Setor</b>	<b>Telefone</b>	<b>Endereço</b>	<b>E-mail</b>
<b>Prefeitura Municipal</b>	Sérgio Luis Theisen	Prefeito	(49) 3636-1122	Rua Encantado, 66, Centro	gabinete@saojoao.sc.gov.br
	Ernani Miguel Hoff	Vice Prefeito	(49) 3636-1122	Rua Encantado, 66, Centro	prefeitura@saojoao.sc.gov.br
	Vitus Ritter	Secretário da Administração	(49) 3636-1122	Rua Encantado, 66, Centro	prefeitura@saojoao.sc.gov.br
	Silvane Inês Baumgarten	Secretária da Educação, Cultura e Esportes	(49) 3636-1122	Rua Encantado, 66, Centro	prefeitura@saojoao.sc.gov.br
	Judite Bracht Gauer	Secretária da Saúde e Assistência Social	(49) 3636-1122	Rua Encantado, 66, Centro	prefeitura@saojoao.sc.gov.br
	Ernani Miguel Hoff	Secretário de Obras e Urbanismo	(49) 3636-1574	Rua Encantado, 66, Centro	obras@saojoao.sc.gov.br
	Roberto Paulo Rambo (interino período eleitoral)	Secretário da Agricultura e Meio Ambiente	(49) 3636-1122	Rua Encantado, 66, Centro	prefeitura@saojoao.sc.gov.br
<b>CMDR - Conselho Municipal de Desenvolvimento Rural</b>	Roberto Paulo Rambo	Presidente	(49) 36361122		roberto@saojoao.sc.gov.br
<b>Câmara de Vereadores</b>	Roque Wehner	Vereador/Presidente	(49) 9989-7735	Comunidade de Cristo Rei	roquewener@yahoo.com.br
	Claunei Weber	Vereador	(49) 9915-9451	Linha Fortaleza	clauneiweber2005@yahoo.com.br
	Elói Weber	Vereador	(49)9958-1273	Comunidade Jaboticaba	eloiweber@yahoo.com.br
	Maria Trebien	Vereadora	(49)9927-2266	Sede - Centro	
	Egídio Simon	Vereador	(49) 91040801	Comunidade de Cristo Rei	
	Ademar Schneiders	Vereador	(49) 9974-8016	Sede- Centro	ademar.sjo@gmail.com
	Flávio Walker	Vereador	(49)9803-3596	Comunidade de Beato Roque	
	Jacinta Gabriel	Vereadora	(49)3636-3628	Linha Macuco	
Marcelo Grasel	Vereador	(49) 9181-5681	Comunidade de Cristo Rei		
<b>ACISJO – Associação Comercial e Industrial</b>			(49) 3636-1120	Rua Arroio Do Meio, 10 B	acisjo@saojoao.sc.gov.br
<b>EPAGRI</b>	Jorge Schroeder	Engenheiro Agrônomo	(49) 3636-1122	Rua Rio Pardo	jorgeschroeder@epagri.sc.gov.br
<b>ICASA/CIDASC</b>	Vanda Specht	Responsável	(49) 3636-1122	Rua Encantado	

<b>Laticínios São João Ltda</b>	Maikel William Grasel	(49) 3636-1067	SC-496, Km 3	comercial@laclelo.com.br
<b>Frigorífico São João Ltda</b>	Egon Stulp	(49) 3636-1542	Estrada Geral Jaboticaba	
<b>Metalúrgica Lohmann Feifel</b>	Vilmar Lohmann	(49) 3636-1066	Rua Paraná, 65	
<b>Construsui</b>	Marcia Stuelp		Beato Roque	
<b>Termas São João</b>		(49) 3636-1034	Estrada geral Linha Jaboticaba, s/n	termassjo@gmail.com
<b>Mariflor Camas e Beliches</b>		(49) 3643-0544	Rua Cruz e Souza, 840 - Parque Industrial	mariflor2011@uol.com.br

### São José do Cedro (SC)

<b>Instituição</b>	<b>Responsável</b>	<b>Cargo ou Setor</b>	<b>Telefone</b>	<b>Endereço</b>	<b>E-mail</b>
<b>Prefeitura Municipal</b>	Antônio Plínio De Castro Silva	Prefeito Municipal	(49) 3643-0247	Rua Jorge Lacerda, 1049 - Centro	prefcedro@prefcedro.sc.gov.br gabinete@prefcedro.sc.gov.br
	José De Conto	Vice-Prefeito	(49) 3643-0247	Rua Jorge Lacerda, 1049 - Centro	prefcedro@prefcedro.sc.gov.br gabinete@prefcedro.sc.gov.br
	Elandir João Zanardi	Secretário Municipal da Fazenda	(49) 3643-0247	Rua Jorge Lacerda, 1049 - Centro	fazenda@prefcedro.sc.gov.br
	Joana Anzolin	Secretária Municipal de Planejamento e Desenvolvimento Econômico	(49) 3643-0247	Rua Jorge Lacerda, 1049 - Centro	planejamento@prefcedro.sc.gov.br
	Fernando Júlio Wil	Secretário Municipal de Saúde	49-36430187	Rua Jorge Lacerda, 1049 - Centro	secretario.saude@prefcedro.sc.gov.br saude@prefcedro.sc.gov.br
	Odair Maziero	Secretário Municipal de Esportes	(49) 3643-0247	Rua Jorge Lacerda, 1049 - Centro	
	Aline Wartha	Secretária Municipal de Administração	(49) 3643-0247	Rua Jorge Lacerda, 1049 - Centro	administracao@prefcedro.sc.gov.br
	Celia Osmani Toigo	Secretária Municipal de Educação e Cultura	(49) 3643-0247	Rua Jorge Lacerda, 1049 - Centro	
	Douglas Cesar Patel	Secretário Municipal de Agricultura	(49) 3643-0247	Rua Jorge Lacerda, 1049 - Centro	
	Junior Kunz	Secretário Municipal de Transportes e Obras	(49) 3643-0247	Rua Jorge Lacerda, 1049 - Centro	
Eliana Strub Oldra	Secretária Municipal de Desenvolvimento Social e Habitação	(49) 3643-0247	Rua Jorge Lacerda, 1049 - Centro		
<b>Câmara de Vereadores</b>	Claudiomiro Francisco Ongaratto	Vereador/Presidente	(49) 9109-6500	Linha São Domingos	

	Isodi Will	Vereador/Vice Presidente	(49) 8814-1201		
	Paulo Roberto Wolfart	Vereador	(49) 9101-6379		
	Claudio Arcidio Wartha	Vereador	(49) 9122-0045	Distrito Padre Reus	
	Silmar Britz	Vereador	(49) 8407-1111		
	Argeu Padilha	Vereador	(49) 9133-2365		
	João De Andrade	Vereador	(49) 9178-1515		
	Arlindo Biccego	Vereador	(49) 3643-0810 Ramal 223	São Vendelino	
	Flavio Luis Dos Santos	Vereador	(49) 3643-1572		
<b>ACISC – Associação Comercial e Industrial Epagri</b>			(49) 3643-0082	Av. Rio Grande do Sul, 288	executivo@sjc.cdl-sc.org.br
			(49) 3644-3355	Rua Odilo Linck, 1057	emsjcedro@epagri.sc.gov.br
<b>Sindicato dos Trabalhadores Rurais na Agricultura Familiar - SINTRAF</b>	Arnélio Nadin	Presidente	(49) 9137 5838	Linha São Domingos	saojosedocedro@setrafsul.org.br
<b>Sindicato Rural - FAESC</b>	Adelar Maximiliano Zimmer	Presidente	(49) 3643-0933	Rua Santo Antônio, 40, Sala 4	srsjosedocedro@faesc.com.br
<b>Eleto Refrigeração Junges Ltda</b>			(49) 3643 - 0270	Rua Lourenço Ludwig, 151 - Distrito Industrial	junges@junges.com.br
<b>Kasper Móveis Ltda</b>			(49) 3643-0162 (49) 3643-1882	Vila São Domingos	
<b>Incobel Móveis</b>			(49) 3643 0548	Rua Maranhão, 1482 - Centro	incobel@incobelmoveis.com.br
<b>Móveis Britz</b>			(49) 3643-0880	Rua Laurindo Zimmer, 65 - Parque Industrial - São Domingos	
<b>Bortolini Indústria do Vestuário Ltda.</b>			(49) 3643-0491	Rua Cruz Souza - Parque Industrial	limitezero@limitezero.com.br financeiro@limitezero.com.br pedidos@limitezero.com.br
<b>Móveis Scholl</b>			(49) 3643 0173	Avenida Salgado Filho, 751	vendas@moveisscholl.com.br
<b>São Miguel da Boa Vista (SC)</b>					
<b>Instituição</b>	<b>Responsável</b>	<b>Cargo ou Setor</b>	<b>Telefone</b>	<b>Endereço</b>	<b>E-mail</b>
<b>Prefeitura Municipal</b>	Gilnei Antonio Guth	Prefeito	(49) 3667 0050	Rua São Luiz, 210	admfazenda@saomigueldaboavista.sc.gov.br
	Valmir Cesar Schroter	Vice-Prefeito	(49) 3667 0050	Rua São Luiz, 210	
	Silvio Richardt	Secretário da Administração e Fazenda	(49) 3667 0050	Rua São Luiz, 210	admfazenda@saomigueldaboavista.sc.gov.br
	Ileia Fatima Iaroszkeski de Suza	Secretária da Saúde e Assistência Social	(49) 3667 0084	Rua São Luiz, 440	saúde@saomigueldaboavista.sc.gov.br

	Edson Cesar Rigotti	Secretário de Agricultura	49 3667-0123	Rua São Luiz - 210 - Centro	
	Lindomar Bonfanti	Secretário de Obras e Serviços Humanos	49 3667-0050	Rua São Luiz - 210 - Centro	
	Odete Conte	Secretaria de Educação	49 3667-0078	Rua São Luiz - 210 - Centro	
<b>Câmara de Vereadores</b>	Milton Zatt Bringhenti	Vereador/2º Secretário	(49) 8413 6542 (49) 3667 0008	Avenida São Miguel, 568	poderlegislativo@mhnet.com.br
	Ilvanio Bona Signor	Vereador/Vice-Presidente	(49) 8432 4358	Avenida São Miguel, 568	poderlegislativo@mhnet.com.br
	Mauro José Müller	Vereador	(49) 8422 4689	Avenida São Miguel, 568	poderlegislativo@mhnet.com.br
	Aleri Risso	Vereador	(49) 8821 1202 (49) 8877 1633	Avenida São Miguel, 568	poderlegislativo@mhnet.com.br
	Maria Juraci de Lara Ongaratto	Vereador	(49) 9905 1225	Avenida São Miguel, 568	poderlegislativo@mhnet.com.br
	Edson César Rigotti	Vereador	(49) 8422 7896	Avenida São Miguel, 568	poderlegislativo@mhnet.com.br
	Lindomar Bonfanti	Vereador	(49) 8422 7896	Avenida São Miguel, 568	poderlegislativo@mhnet.com.br
	Jairo Antônio Luft	Vereador/1º Secretário	(49) 8413 6544 3667 0093	Avenida São Miguel, 568	poderlegislativo@mhnet.com.br
	Silvânia Schwerz	Vereador/Presidente	(49) 9988 0270	Avenida São Miguel, 568	poderlegislativo@mhnet.com.br
<b>Associação de Abastecimento e Qualidade de Água SMBV - AAQUASME</b>	Nelson Klein	Presidente	(49) 3667 0012	Avenida São Miguel, s/n	
<b>EPAGRI</b>			(49) 3462-4082	Av. Santa Catarina, 945	emscarlos@epagri.sc.gov.br
<b>São Miguel do Oeste (SC)</b>					
<b>Instituição</b>	<b>Responsável</b>	<b>Cargo ou Setor</b>	<b>Telefone</b>	<b>Endereço</b>	<b>E-mail</b>
<b>Prefeitura Municipal</b>	João Carlos Valar	Prefeito	(49) 3631-2002 (49) 3631-2013	Rua Marcílio Dias, 1199, Centro	gabinete@saomiguel.sc.gov.br
	Wilson Trevisan	Vice Prefeito	(49) 3631-2013	Rua Marcílio Dias, 1199, Centro	viceprefeito@saomiguel.sc.gov.br
	Airton Fávero	Secretaria Municipal de Administração	(49) 3631-2033	Rua Marcílio Dias, nº 1199, Centro	adm@saomiguel.sc.gov.br
	Alceo Lazarotto	Secretaria Municipal da Agricultura, Pecuária e Piscicultura	(49) 3631-2058 (49) 3631-2035 (49) 3631-2028 (49) 3631-2053	Rua Marcílio Dias, nº 1199, Centro	meiorural@saomiguel.sc.gov.br
	Simone Carmen Thomas	Secretaria Municipal de Assistência Social	(49) 3621-1460 (49) 3622-6339	Rua John Kennedy, nº 2136, Bairro São Luiz	gestaocaic@saomiguel.sc.gov.br
	Aureo Carvalho Salles	Secretaria Municipal de Desenvolvimento Econômico Sustentável	(49) 3631-2034 (49) 3631-2057	Rua Marcílio Dias, nº 1199, Centro	economico@saomiguel.sc.gov.br economico2@saomiguel.sc.gov.br



	Gelson Artifon	Secretaria Municipal de Desenvolvimento Urbano	(49) 3631-2014 (49) 3631-2062	Rua Marcílio Dias, nº 1199, Centro	urbano@saomiguel.sc.gov.br
	Clairê Moss	Secretaria Municipal de Educação	(49) 3622-2635 (49) 3621-1352	Rua Guilherme José Missen, 289, no Centro Empresarial Inovar, 4º andar	controleedu@saomiguel.sc.gov.br
	Pedro Jose De Conto	Secretaria Municipal de Fazenda	(49) 3631-2049 (49) 3631-2025 (49) 3631-2030	Rua Marcílio Dias, 1199, Centro	sec.fazenda@saomiguel.sc.gov.br
	Gelson Luiz Artifon	Secretaria Municipal de Obras	(49) 3622-4105 (49) 3621-1148	Rua Guanabara, s/n, Sagrado Coração	infra@saomiguel.sc.gov.br
	Cleumar Liebert	Diretor de Habitação	(49) 3631-2024	Rua Marcílio Dias, nº 1199, Centro	habitacao@saomiguel.sc.gov.br
	Marli Da Rosa	Secretaria Municipal de Planejamento	(49) 3631-2055	Rua Marcílio Dias, nº 1199, Centro	planejamento2@saomiguel.sc.gov.br planejamento@saomiguel.sc.gov.br
	Karise Anelise Schmidt Ferreira	Secretaria Municipal da Saúde	(49) 3622-6270 (49) 3622-1888	Rua XV de Novembro, 1640, Centro	secretariosaude@saomiguel.sc.gov.br
<b>Câmara De Vereadores</b>	Cláudio José Barp	Vereador	(49) 3621-0974 (49) 9136-2031	Rua 7 de Setembro, 2045 - Centro	assbarp@camarasmosc.gov.br, claudiobarp@yahoo.com.br
	Cristiane Zanatta Massaro	Vereadora	(49) 8409-8557 (49) 9974-1815	Rua 7 de Setembro, 2045 - Centro	asscrism@camarasmosc.gov.br asscrism@camarasmosc.gov.br
	Gilberto Pedro Berté	Vereador	(49) 3622-0135 (49) 8800-1900	Rua 7 de Setembro, 2045 - Centro	assberte@camarasmosc.gov.br pottencia@pottencia.com.br
	Idemar José Guaresi	Vereador	(49) 8874-2200	Rua 7 de Setembro, 2045 - Centro	assguaresi@camarasmosc.gov.br
	José Jair Giovenardi	Vereador	(49) 3622-0428 (49) 9998-0640 (49) 8427-4781 (49) 8811-6870	Rua 7 de Setembro, 2045 - Centro	assze@camarasmosc.gov.br josejairgiovenardi@yahoo.com.br
	Juarez Da Silva	Vereador	(49) 9982-0289 (49) 8849-1313	Rua 7 de Setembro, 2045 - Centro	assjuarez@camarasmosc.gov.br juarezsmo@gmail.com
	Vanirto José Conrad	Vereador	(49) 8825-5289	Rua 7 de Setembro, 2045 - Centro	assvanirto@camarasmosc.gov.br
	Valnir Camilo Scharnoski	Vereador	(49) 9988-0405 (49) 9172-4617	Rua 7 de Setembro, 2045 - Centro	assnini@camarasmosc.gov.br mlrterraplanagem@hotmail.com
	Maria Tereza Capra	Vereadora	(49) 3622-0193 (49) 8401-1310	Rua 7 de Setembro, 2045 - Centro	mtzcapra@gmail.com mariacapraveadora@gmail.com
<b>AMEOSC - Associação dos Municípios do Extremo Oeste de Santa Catarina</b>	Airton Fontana	Secretário Executivo	(49) 3621-0795	Rua Padre Aurélio Canzi, 1628	ameosc@ameosc.org.br
<b>ACISMO – Associação Comercial e Industrial</b>			(49) 3622-0879	R. Sete De Setembro, 2307 Sl. 401G	executivo@acismo.com.br

<b>AGROEC - Associação De Engenheiros Agrônomos Do Extremo Oeste Catarinense</b>	João Carlos Biasibetti	Presidente	(49) 3621-0824	Rua Dom Pedro II, 969 - Bairro São Sebastião	agroecsmo@gmail.com
<b>AVEOSC - Associação dos Vereadores do Extremo Oeste de Santa Catarina</b>	Valdecir Silveira Menegais	Presidente	(49) 3622 0838	Rua Duque de Caxias, 1302 – Sala 05	aveosc@gmail.com
<b>Gerência de Educação</b>	Moacir Gervásio Martelo		(49) 3622-6979 (49) 3622-6053 (49) 3661-3454	Rua 21 de Abril, 1822 - Centro	gereduc01@sed.sc.gov.br
<b>Sindicato Rural - Faesc</b>	Adair José Teixeira		(49) 3622-0171 (49) 8437-7685	Rua Almirante Barroso, 169	srsmigueloeste@faesc.com.br
<b>Sindicato Dos Trabalhadores Rurais</b>	Joel Da Silveira Moura		(49) 3622 6371	Rua 15 de novembro, 1436	sindicatosmo@hotmail.com
<b>Sindicato Das Indústrias Do Vestuário Do Oeste De Santa Catarina (Sindivestuario)</b>			(49) 3621-0601	Rua Sete de Setembro, 2307	
<b>Colégio La Salle Peperi</b>			(49) 3622-0258	Rua La Salle, 1557 - Centro	peperi@lasalle.edu.br placio@terra.com.br
<b>SENAC - Faculdade de Tecnologia Senac</b>			(49) 3621-0055	Rua Sete de Setembro, 1415	adilson@sc.senac.br ; rute@sc.senac.br
<b>UNOESC - Campus São Miguel do Oeste</b>			(49) 3631-1000	Rua Oiapoc, 211 - Agostini	reitoria@unoescsmo.edu.br vicereitoria.smo@unoesc.edu.br
<b>Horus Faculdades</b>			(49) 3622 6147 (49) 3366 1890 (49) 8847 6003		adm@horus.edu.br
<b>Fundação de Meio Ambiente de Santa Catarina - FATMA</b>	Deoclecio Ricardo Zanatta		(49) 3631-3460 (49) 3631-3461 (49) 3631 3100	Rua: Santos Dumont, 134, Sala 301	sergio_crestani@yahoo.com.br fatma@fatma.sc.gov.br smo@fatma.sc.gov.br
<b>Agência De Desenvolvimento Regional - ADR</b>	Volmir José Giambelli		(49) 3631-2900	Rua Osvaldo Cruz, 167 - 2º andar	sdr-saomiguel@sge.sdr.sc.gov.br volmir@sge.sdr.sc.gov.br
<b>Procuradoria Da República</b>			(49) 3631-2700	Rua Santos Dummont, 55 – Centro	prmsmo@mpf.mp.br
<b>Agência Regional CELESC</b>			(49) 3631 3510	Rua Almirante Barroso, 445 - Centro	jrvolkweis@celesc.com.br elisandrad@celesc.com.br
<b>Cidasc</b>			(49) 3631-3280 (49) 3631-3272	Rua Marcílio Dias, 1865	smoeste@cidasc.sc.gov.br
<b>Epagri</b>	Jonas Marcelo Ramon		(49) 3631-3230	Rua Santos Dummont, 134, Sala 402	grsmo@epagri.sc.gov.br
<b>Defesa Cível</b>	Daniel Caron		(49) 3631 2900		sge@sdc.sc.gov.br

<b>Corpo de Bombeiros Militar</b>	Tenente Magrini		(49) 3631-3400	Rua Florianópolis, 1450 - Centro	12_1cnt@cbm.sc.gov.br
<b>Agostini Industrial Ltda. Epp (Agostini Industrial)</b>	Carlos Roberto Agostini		(49) 3622-0832	Rua Waldemar Rangrab, 2600 - Bairro Santa Rita	
<b>Agro Industrial Catarinense Ltda.</b>	Alfredo Santos Da Silva		(49) 3622-0090	Rua Oiapoc	
<b>Balbinot Indústria Moveleira Ltda.</b>	Leonildo Balbinot		(49) 3621-0731	Rua Willy Barth	
<b>Bigmetal Estruturas Metálicas Ltda.</b>	Edson Tedesco		(49) 9101-5531	Rua Bruno Dalmina	
<b>Buffo S Alimentos Ltda. Epp</b>	Carlos Mocelin		(49) 3621-2387	Rua Tiradentes	
<b>Carlos Grassi Me</b>	Carlos Grassi		(49) 3621-0736	Rua Antônio Gonçalves Dias	
<b>Clairton Lazarotto Me</b>	Marizete Mariga Lazarotto		(49) 3622-6654	Rua Waldemar Rangrab	
<b>Cleonir Bras Funez</b>	Cleonir Bras Funez		(49) 3622-0724	Rua Guanabara	
<b>Cocamar Ind E Com De Malhas Ltda.</b>	Terezinha Sangalli		(49) 3622-0807	Rua Almirante Barroso	
<b>Comercio Transp. Confeções Lamb Ltda. (D'Lamb Sport)</b>	Irton Edgar Lamb		(49) 3621-1147	Avenida Salgado Filho, 720 - Centro	
<b>Conak Construções E Empreendimentos Ltda.</b>	Astor Kist		(49) 3622-0561	Rua Barao Do Rio Branco	
<b>Concretini Concretos Agostini Ltda. Me</b>	Alexandre Bruno Agostini		(49) 3622-0108	Rua Arno Erich Schwambach	
<b>Cooperativa Central Aurora Alimentos</b>	Valter De Ré		(49) 3631-0800	Rua Dr. Nagibi Nacifi Francisco	fasmoadm@auroraalimentos.com.br; claudio-schuhmann@auroraalimentos.com.br; Roberto-carlos@auroraalimentos.com.br
<b>Cooperoeste - Coop. Reg. Com.Extremoeste</b>	Celestino Roque Persch		(49) 3631-0200	L. Bela Vista Das Flores	cooperoeste@terravivasc.com.br
<b>Cooperalfa</b>			(49) 3621-0614	Rua XV de Novembro, 785 - Centro	lojasmo@cooperalfa.com.br
<b>Dal Moro Editora Gráfica Ltda.</b>	Francisco Carlos Dal Moro		(49) 3622-0281	Rua Sete De Setembro	
<b>Dihelo Alimentos Ltda.(Diêlo)</b>	Claudir Angelo Mocelin		0800.644.2891 (49) 3631-7900 (49) 3622-1641	Rua Tiradentes	sac@dielo.com.br
<b>Djk Ltda. Me</b>	Darci Luis Wendling		(49) 3622-0252	Rua Barão Do Triunfo	
<b>Dona Francisca Alimentos Ltda.</b>	Aguinaldo Lorencett		(49)3621-0187	Rua Waldemar Rangrab	
<b>Escola De Formacao Prof. Ivaci Ltda.</b>	Ivanor Lazzarotto		(49) 3621-0966	Rua Barão Do Rio Branco	

<b>Esquadrias Sao Miguel Do Oeste Ltda.</b>	Dirceu Klein		(49) 3622-3888	Rua Jorge Arnaldo	
<b>F.A. De Siqueira Me.</b>	André De Siqueira		(49) 3622-6757	Rua Thomé De Souza	
<b>Fábrica De Moveis Ghizzi Ltda. Me</b>	Lidemir José Ghizzi		(49) 3621-2112	Rua Arno Erich Schwambach	
<b>Fabrica Moveis E Esq. Erló Ltda.</b>	Isabel		(49) 3622-1216	Rua Antonio Gonçalves Dias	
<b>Indústria e Comércio de Móveis Marx Ltda (Maxel Móveis)</b>			(49) 3631-3950	Rua Laurindo Schaker, 614 - Santa Rita	maxel@maxelmoveis.com.br
<b>Fibras Caron</b>	Samoel Caron		(49) 3622 7597	Rua Willy Barth	
<b>Fonini Indústria De Uniformes Ltda.</b>	Itamar Fonini		(49) 3622-0486	Rua Marcilio Dias	
<b>Frigorífico E Dis. De Carnes Magia Ltda.</b>	Franciele/ Iria		(49) 3622-0703	Linha Santa Filomena	
<b>Fta Ind. E Comercio De Confeções Ltda.</b>	Fabio Roberto Lamb		(49) 3621-3282	Rua Almirante Barroso	
<b>Gobbi &amp; Cia Ltda.</b>	Miguel Angelo Gobbi (Aurélio)		(49) 3621-1244	Rua Duque De Caxias	
<b>Gráfica Barozzi Ltda. Epp</b>	Ervino Barozzi		(49) 3622-1529	R. Xv De Novembro	
<b>Haasat Ind E Com Metal Mecanico Ltda. Epp</b>	Luiz Haas		(49) 3621-1035	Rua Laurindo Schaker	
<b>Hb Agroindústria Ltda. Me</b>	Vilmar Lima De Souza		(49) 3622-1122	Rua Padre Aurélio Canzi	
<b>Imobal-Ind. De Moveis Baldissera Ltda.</b>	Milena Carmen Baldissera		(49) 3622-6466	Rodovia SC 386, KM 0 - Bairro Santa Rita	imobal@imobal.com.br
<b>Importh Esquadrias De Madeira Ltda.</b>			(49) 3621-3527	Rua Padre Aurélio Canzi	
<b>Ind. E Com. De Embalagens Mariza Ltda.</b>	Mariza Da Silva		(49) 3622-1109	Rua Almirante Tamandaré	
<b>Industria De Pescado Rio Vivo Ltda.</b>	Dewis Nakal Ludwig		(49) 3622-0200	Rua Marques Do Herval	
<b>Italy Embalagens Ltda. Me</b>	Eleomar Fridres E Sidnei Santos		(49) 3622-8512	Rua Geovani Barrichello	
<b>J.A. Indústria De Maquinas Ltda. (Dalcar Elevação Predial)</b>	Juarez Paulo Dal Vitt		(49) 3622-4581	Rodovia SC 492, KM 71	
<b>Joao A Schneider Moveis Ltda. Epp</b>			(49) 3621 1787	Prudente De Moraes	
<b>Lea Regina Conrado Costa Lima Epp</b>	Léa Regina Conrado Costa Lima		(49) 3622-1673	Rua Almirante Tamandaré	
<b>Lenius Indústria De Embalagens E Papelão Ltda.</b>	Mario Augusto Moschen/ Sergio A. Villani		(49) 3622-4698	Br 163 Km 72	

<b>Madabal Madeireira Baldissera Ltda.</b>	Airton Baldissera		(49) 3622-0197	R. Willy Barth	
<b>Madeiras Oeste Ltda.</b>	Edelvino Gazzola		(49) 3622-1079	Rua Barao Do Rio Branco	
<b>Maie Confecção De Roupas Intimas Ltda. Me</b>	Viviane Luiza De Rocco		(49) 3621-4682 (49) 3621-0173	Rua Almirante Tamandaré, 445	
<b>Marcos Antônio Schenatto Epp</b>	Marcos Antonio Schenatto		(49) 3622-6238	Rua Columbia	
<b>Marmoraria Pelissari Ltda. Me</b>	Flávio José Pelissari		(49) 3622-6633	Av. Getulio Vargas	
<b>Maximus Bordados</b>	Marcelo Balbinot		(49) 3622-8841	Rua Waldemar Rangrab	
<b>Mecânica Diesel Signor Ltda.</b>	Cesar Augusto Signor		(49) 3622-6766	Rua Ernersto Hotz	
<b>Metalúrgica Camilo Ltda.</b>			(49) 3621-0979	Rua Barão Do Rio Branco	
<b>Metalúrgica Hammes Ltda.</b>	Renato Hammes		(49) 3622-1684	Rua Sete De Setembro	
<b>Moveis E Esquadrias Ivamar Ltda.</b>	Ivanir Dall Agnol		(49) 3622-1844	Rua Vitorino Alba	
<b>Moveis Nei Ltda.</b>	Caciano Vidor		(49) 3622-0707	Rua Willy Barth	
<b>Panificadora Nostro Pão Ltda. Me</b>	Pedro/Paulo/Filipe		(49) 3621-3870	Rua Waldemar Rangrab	
<b>Reinehr Industria E Com. De Papeis Ltda.</b>	Ricardo Reinehr		(49) 3622-6104	Rua Florianópolis	
<b>Roll Star Ltda.</b>	Marilete Maria Masieiro Massarollo		(49) 3621-0399	Rua Gastão Benetti	
<b>Seara Alimentos Ltda.</b>	Junior Bonamigo		(49) 3621-3265	Rua Engenheiro Vilmo Gaspodini	
<b>Swell Óculos E Armações Ltda.</b>	Juares Soares Dos Santos Junior		(49) 3621-3507	Rua Santos Dumont	
<b>Tecnofinger Eletrônica E Equipamento Ltda.</b>	Fernando Henrique Finger		(49) 3622 4670	Rua Eduardo João Agostini	
<b>Teoli Indústria De Confecções Ltda.</b>	Jandira Andreoli Telo		(49) 3622-1208	Rua Xv De Novembro	
<b>Torfresma Industrial Ltda. (Torfresma Industrial)</b>	Claudimar Bortolin		(49) 3631-4200	Rua Arno Schwambach, 910 – Bairro São Jorge	edir@torfresma.com.br evando@torfresma.com.br ventas.latinoamerica@torfresma.com.br compras@torfresma.com.br financeiro@torfresma.com.br
<b>Valar Alimentos Ltda.</b>	Alaides Valar		(49) 3622-0450	Rua Felinto Muller	
<b>Valdecir Babinski E Cia Ltda.</b>	Valdecir Babinski		(49) 3621-4207	Rua Tiradentes	
<b>Vemiles Indústria E Comercio Ltda.</b>	Roberto Vicente Mileski		(49) 3622-7655	Rua Marquês Do Herval	
<b>Vinícola Cavalli Ltda</b>	Davi Cavalli		(49) 3197-1219	BR 282, KM 643	

<b>Wulaje Artefatos E Construções Ltda.</b>	Alceu Wunsch/Socha		(49) 3622-3050	Rua Willy Barth	
<b>Zanin Comercio E Industria De Joias Ltda.</b>	Robinson Zanin		(49) 3622-1321	Rua Xv De Novembro	
<b>Pro-Pvc Industria e Comercio Ltda – Epp (Pro-Pvc)</b>			(49) 3621-3503	Rua José Bernardi, 1299 - Bairro São Gotardo	propvc@propvc.com.br
<b>Tigrinhos (SC)</b>					
<b>Instituição</b>	<b>Responsável</b>	<b>Cargo ou Setor</b>	<b>Telefone</b>	<b>Endereço</b>	<b>E-mail</b>
<b>Prefeitura Municipal</b>	Rudimar Francisco Guth	Prefeito	(49) 3658-0068	Avenida Felipe Baczinski, 479, Centro	tigrinhos@mhnet.com.br
	Neri Arnaldo Neu	Vice-Prefeito	(49) 3658-0068	Avenida Felipe Baczinski, 479, Centro	tigrinhos@mhnet.com.br
	Salete Sausen	Departamento de Assistência Social	(49) 8432-6363	Avenida Felipe Baczinski, 479, Centro	
	Vera Lúcia Baczinski	Secretaria Municipal de Educação	(49) 3658-0062	Avenida Felipe Baczinski, 479, Centro	edutigrinhos@mhnet.com.br
		Secretaria Municipal de Saúde	(49) 3658-0068	Avenida Felipe Baczinski, 503, Centro	tigrinhos@mhnet.com.br
		Secretaria Municipal de Agricultura	(49) 3658-0068	Avenida Felipe Baczinski, 479, Centro	agriculturatg@mhnet.com.br
		Departamento de Assistência Social	(49) 3658-0006	Rua Alex Grunwaldt	socialtg@mhnet.com.br
<b>Câmara de Vereadores</b>	Salete Sausen	Vereadora/Presidente	(49) 3658-0080	Avenida Santo Antônio, 237, Centro	socialtg@mhnet.com.br
	Alnito Neu	Vereador	(49) 3658-0080	Avenida Santo Antônio, 237, Centro	camaratigrinhos@mhnet.com.br
	Antonio Manfrin	Vereador	(49) 3658-0080	Avenida Santo Antônio, 237, Centro	camaratigrinhos@mhnet.com.br
	Dejalma Miorando	Vereador	(49) 3658-0080	Avenida Santo Antônio, 237, Centro	camaratigrinhos@mhnet.com.br
	Fernando Martim	Vereador	(49) 3658-0080	Avenida Santo Antônio, 237, Centro	camaratigrinhos@mhnet.com.br
	Gilberto Cybulski	Vereador	(49) 3658-0080	Avenida Santo Antônio, 237, Centro	camaratigrinhos@mhnet.com.br
	Joceli Kobs	Vereador	(49) 3658-0080	Avenida Santo Antônio, 237, Centro	camaratigrinhos@mhnet.com.br
	Paulo kutschepa	Vereador	(49) 3658-0080	Avenida Santo Antônio, 237, Centro	camaratigrinhos@mhnet.com.br
Silvênio Schneider	Vereador	(49) 3658-0080	Avenida Santo Antônio, 237, Centro	camaratigrinhos@mhnet.com.br	



<b>Tunápolis (SC)</b>					
<b>Instituição</b>	<b>Responsável</b>	<b>Cargo ou Setor</b>	<b>Telefone</b>	<b>Endereço</b>	<b>E-mail</b>
<b>Prefeitura Municipal</b>	Enói Scherer	Prefeito	(49) 3632-1122		prefeito@tunapolis.sc.gov.br
	Volmir Lawisch	Vice-Prefeito	(49) 3632-1122		viceprefeito@tunapolis.sc.gov.br
	Vianei Luis Hammerschmitt	Secretário de Educação, Cultura e Esportes	(49) 3632-	1680 Rua João Castilho, 294	educacao@tunapolis.sc.gov.br
	Elisabeth Inês Heberle Scherer	Secretária da Administração, Finanças e Planejamento	(49) 3632-1122	Rua João Castilho, 111	administracao@tunapolis.sc.gov.br
	Zeno Hammerschmitt	Secretário da Agricultura e Meio Ambiente	(49) 3632-1255	Rua Padre Balduino Rambo, 123	agricultura@tunapolis.sc.gov.br
	Adriano Gassen	Secretário de Transportes, Obras e Urbanismo	(49) 3632-1000	Rua 25 de Julho, S/N	
	Bruno José Heberle	Secretário Municipal da Saúde e Bem Estar Social	(49) 3632-1147	Rua Albino Frantz, 68	psf@tunapolis.sc.gov.br
<b>Câmara de Vereadores</b>	Cleni Dias Wiggers	Vereador	(49) 3632-1300	Rua da Matriz, 53 – Centro	clenidwiggers@yahoo.com.br
	Elise Gretzler Trenhago	Vereadora	(49) 3632-1300	Rua da Matriz, 53 – Centro	elisetrenhago@hotmail.com
	Elói Rhoden	Vereador	(49) 3632-1300	Rua da Matriz, 53 – Centro	eloirhoden@hotmail.com
	Elói Wink	Presidente/Vereador	(49) 3632-1300	Rua da Matriz, 53 – Centro	beaw95@hotmail.com
	Flávio Albano Wendling	Vereador	(49) 3632-1300	Rua da Matriz, 53 – Centro	flaviowending@hotmail.com
	Gilberto Lunkes	Vereador	(49) 3632-1300	Rua da Matriz, 53 – Centro	gilbertoselmira@hotmail.com
	Mauro Luiz Bamberg	Vereador	(49) 3632-1300	Rua da Matriz, 53 – Centro	maurobamberg@yahoo.com.br
	Nílsi Sehn	Vereadora	(49) 3632-1300	Rua da Matriz, 53 – Centro	
Sérgio Luís Iedt	Vereador	(49) 3632-1300	Rua da Matriz, 53 – Centro	eidtsergio@hotmail.com	
<b>Epagri</b>			(49) 3632-	1002 Rua Padre Balduino Rambo, 505	emtunapolis@epagri.sc.gov.br
<b>AEST – Associação Empresarial</b>			(49) 3632-1564	Rua Santa Cruz, S/N	aestcdl@gmail.com
<b>Cooperativa Dos Produtores Rurais Da Microbacia Do Lajeado Perau – Coomilp</b>	Donato Lauschner		(49) 3632-1004	Estrada Geral para Linha Canaleta – Interior	coomilptunapolis@yahoo.com.br
<b>COPEL – Indústria de Resfriadores de Leite</b>			(49) 3632-1142	Rua Padre Balduino Rambo, 84	copel@copel.ind.br



## APÊNDICE D - Lista de imprensa e ADR's da Bacia Hidrográfica

<b>Rádios</b>			
<b>NOME</b>	<b>TELEFONE</b>	<b>EMAIL 01</b>	<b>EMAIL 02</b>
<b>Top 104, Peperi AM, Cidade AM - SMO</b>	3622 1877	rpn@peperi.com.br lucasserapio@peperi.com.br loschristian@gmail.com thiago@peperi.com.br	comercial@peperi.com.br
<b>Rádio Atalaia AM - Campo Erê</b>	3655 1082	estenio@peperi.com.br	estenio@peperi.com.br
<b>Rádio Itapiranga AM - Itapiranga</b>		jornalismoitapiranga@peperi.com.br	itapiranga@peperi.com.br
<b>Rádio Cedro FM – São José do Cedro</b>	3643 1805	jornalismocedro@peperi.com.br ivanguilherme@hotmail.com	cedro@peperi.com.br
<b>Oeste FM – Iporã do Oeste</b>	3634 1714	jornalismooeste@peperi.com.br	laercio@peperi.com.br
<b>Sistema 103 – SMO</b>	3621 0103	debora@sistema103.com.br jornalismo2@sistema103.com.br	comercial@sistema103.com.br comercial1@sistema103.com.br
<b>Raio de Luz - Guaraciaba</b>	3645-0266	jornalismo3@sistema103.com.br	raiodeluz@wh3.com.br
<b>Jornal O Líder SMO</b>	3621-0103	debora@sistema103.com.br	comercial1@sistema103.com.br
<b>Líder FM - Maravilha</b>	3664-0323	liderfm@mhnet.com.br abi@sistema103.com.br	comercial1@sistema103.com.br
<b>Rádio Fronteira AM e FM - Dionísio Cerqueira</b>	3644-1042	noticias@radiofronteira.com.br	lmiguelradio@hotmail.com
<b>Rádio Integração AM – São José do Cedro</b>	3643 0211	gerencia@radiointegracaoam1180.com.br	comercial@radiointegracaoam1180.com.br
<b>Rádio Difusora AM – Maravilha</b>	3664 0029 3664 0177	radiodifusora@mhnet.com.br	atendimento@difusoramavilha.com.br

<b>Rádio Onda Positiva FM – Itapiranga</b>	3677-0382	ondapositivafm@gmail.com	ondapositivafm@gmail.com
<b>Rádio Entre Rios AM – Palmitos</b>	3647-0292 3647-0585	entrierios@futurasc.net	entrierios@futurasc.net
<b>Nossa Rádio FM – Palmitos</b>	3647-0707	jornalismo101@nossaradio.net.br g4assessoria@gmail.com	comercial101@nossaradio.net.br
<b>Rádio Caibi AM – Caibi</b>	3648-0233	radiocaibi02@hotmail.com	radiocaibi@hotmail.com
<b>Rádio Legal FM - Tunápolis</b>	3632-1673	mariane.baumgratz@gmail.com	legalfm87.9@gmail.com
<b>Rádio Progresso - Descanso</b>	3623-0307	atendimento@progresso.am.br comercial@progresso.am.br	jornalismo@progresso.am.br
<b>Rádio Iracema - Cunha Porã</b>	3646-0157		radioiracema@brturbo.com.br
<b>Rádio Porto Feliz - Mondai</b>	3674-0122	comercial@portofeliz.am.br	jornalismo@portofeliz.am.br jornalismo2@portofeliz.am.br
<b>Rádio Alternativa - Maravilha (comunitária)</b>	3664 6883	alternativamh@live.com	alternativamh@live.com
<b>Rádio Cultura FM - São João do Oeste (comunitária)</b>	3636-1191	radio@radiocultura.org.br	radio@radiocultura.org.br
<b>Jornais e Portais</b>			
<b>Portal São Miguel</b>	3621 4806	junior_recalcati@yahoo.com.br	noticias@portalsmo.com.br
<b>Portal Tri - Dionísio Cerqueira</b>	3644 4443 8428 4539	noticias@portaltri.com.br	antonio@portaltri.com.br
<b>Folha do Oeste SMO</b>	3621-1244	comercial@folhadooeste.com.br	folha@folhadooeste.com.br
<b>Jornal Imagem SMO</b>	3622-0796		jornal@oimagem.com.br
<b>Jornal Regional SMO</b>	3621 1120	jornalregionalsmo@gmail.com lclcomunicacao@gmail.com	contato@jregional.com.br
<b>Gazeta Catarinense SMO</b>	3622 4172		gazeta.financeiro@gmail.com
<b>Campoere.com</b>	3655-1703	jandirsabedot@gmail.com	contato@campoere.com
<b>Jornal da Fronteira - Dionísio Cerqueira</b>	3644-1724	editoria@jornaldafronteira.com.br	comercial@jornaldafronteira.com.br
<b>Sentinela do Oeste - Palma Sola</b>	3652-0030	editoria@sentineladooeste.com.br	redacao@sentineladooeste.com.br
<b>Novo Oeste - Maravilha</b>	3664-1397		novoeste@mhnet.com.br

<b>Jornal Tribuna Regional - Dionísio Cerqueira</b>	3644-4181		jornaltribuna20@hotmail.com
<b>Oeste Popular - Palmitos</b>	3647-2735		jornaloestepopular@gmail.com
	8813-4007		
	9105-4307		
	8884-8232		
<b>Jornal Expresso D'oeste - Palmitos</b>	3647-0636	expressoreporter1@gmail.com	cadernos especiais@hotmail.com
<b>Jornal Expressão - Itapiranga</b>	3677 0502		expressaoitapiranga@gmail.com
<b>Jornal Força d'Oeste - Itapiranga</b>	3677 0907		jornalfo@yahoo.com.br
<b>Jornal A Tribuna do Extremo Oeste</b>	3634 1720	atribunaeo@gmail.com	
<b>ADR's</b>			
<b>São Miguel do Oeste</b>	3631-2901 8837- 7422	imprensa@sge.sdr.sc.gov.br vizzottogisele@gmail.com	Gisele Vizzotto
<b>Palmitos</b>	3462-4000 9146- 4952	imprensasdrpal@pli.sdr.sc.gov.br	Ricardo Carlesso
<b>Maravilha</b>	3664-6532 8839- 1117	carla@mvh.sdr.sc.gov.br imprensa@mvh.sdr.sc.gov.br sdrmaravilha@gmail.com	Carla da Silva Trentin
<b>Itapiranga</b>	3472-5008 8412- 0485	imprensa@ipx.sdr.sc.gov.br	Vandro Luís Welter
<b>Dionísio Cerqueira</b>	3644-3317 9145- 7142	comunicacao@dcq.sdr.sc.gov.br	Manoely Dias Cogo

## APÊNDICE E – Marca oficial do Plano

NOMENCLATURA

Plano de Recursos Hídricos  
**BACIA DO RIO DAS ANTAS,  
BACIAS CONTÍGUAS E AFLUENTES  
DO RIO PEPERI-GUAÇÚ**

## TIPOLOGIA

Avant Guard

1234567890

!@#\$%¨&\*()-\_`^~:;,.<>][]{<sup>oa</sup>-\_

abcdefghijklmnopqrstuvwxy

ABCDEFGHIJKLMNOPQRSTUVWXYZ

**1234567890**

**!@#\$%¨&\*()-\_`^~:;,.<>][]{<sup>oa</sup>-\_**

**abcdefghijklmnopqrstuvwxy**

**ABCDEFGHIJKLMNOPQRSTUVWXYZ**

## ESTUDO DE CORES

CIANO

Simboliza a Água, quanto mais claro, mais limpo

VERDE

Representa a natureza na forma das matas

AMARELO

Representa a natureza na forma das riquezas (minérios)

LARANJA

Representa a natureza e o trabalho do homem com a agricultura e a transformação através da indústria

PROPOSTA DE LOGOTIPO



PROPOSTA DE MARCA



Plano de Recursos Hídricos  
**BACIA DO RIO DAS ANTAS,  
BACIAS CONTÍGUAS E AFLUENTES  
DO RIO PEPERI-GUAÇÚ**

## DEFESA DA MARCA



Plano de Recursos Hídricos  
**BACIA DO RIO DAS ANTAS,  
BACIAS CONTÍGUAS E AFLUENTES  
DO RIO PEPERI-GUAÇÚ**

- Principal elemento em estudo é a água, por isso, o ponto central da marca é a gota;

- Como elementos secundários, temos a mata, representada pela natureza na cor verde e a agricultura, indústria e mineração representada nas cores amarelo e laranja;

- A ideia principal remete que a gota, ao tocar o solo, faz com que cresça a mata e aflore as riquezas da natureza, para que então, o homem e suas habilidade possam transformar em cultivos através da agricultura, indústria e mineração.

## PROPOSTA DE MARCA COM SLOGAN



Plano de Recursos Hídricos  
**BACIA DO RIO DAS ANTAS,  
BACIAS CONTÍGUAS E AFLUENTES  
DO RIO PEPERI-GUAÇÚ**

Uso Sustentável | Recuperação | Proteção  
Conservação | Desenvolvimento





## APÊNDICE G - Produção de peças de comunicação

<b>PRODUÇÃO DE PEÇAS DE COMUNICAÇÃO</b>			
<b>Peça</b>	<b>Fornecedor</b>	<b>Quantidade</b>	<b>Formato</b>
Banners Institucionais	J.A. Comunicação	3	90x120cm com haste e barbante
Banner Mesa	J.A. Comunicação	1	200x80cm com ilhós nos quatro cantos
Camisetas Promocionais	Piccol Uniformes	20	100% algodão, com serigrafia frente e verso
Camisas Polo	Piccol Uniformes	30	Serigrafia frente e verso
Flyer	Arcus Indústria Gráfica	30.000	4 x 4, Couché Brilho 90 g/m <sup>2</sup> , 150 x 200 mm
Spots	Eduardo Pompermayer	1	30"
Outdoors	Billy Publicidades	7	9X3m

APÊNDICE H - Outdoors para a campanha de cadastro de usuários de água

<b>OUTDOORS PARA A CAMPANHA DE CADASTRO DE USUÁRIOS DE ÁGUA (28/06 a 31/07)</b>
<b>SÃO MIGUEL DO OESTE</b>
PONTO 14 - Endereço: Rua Willy Barth, BR 163 - Próximo à Área Industrial - Bairro São Gotardo.
PONTO 51 - Endereço: Rua Waldemar Rangrab - Ao lado da Stalar Incotelhas - Bairro São Jorge.
<b>MARAVILHA</b>
PONTO 05 - Endereço: Av. Maravilha - Em frente a FIAT e Próximo a Metalúrgica Folle - Trevo da cidade.
<b>PALMITOS</b>
PONTO 02 - Endereço: Padre Anchieta - Próximo a Cooper A1 e Clube Mocrepal.
<b>ITAPIRANGA</b>
PONTO 05 - Endereço: Rua do Comércio - Próximo ao Posto Charrua e Frigorífico Seara - Bairro Centro.
<b>DIONÍSIO CERQUEIRA</b>
PONTO 01 - Endereço: BR 163 - Próximo à Rótula e Sinaleira - Sentido à Pato Branco.
<b>PALMA SOLA</b>
PONTO 01 - Endereço: Albino Crestani - Em frente a Marukas Pizzaria - Centro - Próximo à Praça das Araras.

APÊNDICE I – Meio de comunicação, veículo, tiragem e formato do material para a campanha de cadastro de usuários de água

Meio	Veículo	Tiragem por Mês	Formato
Spots Em Rádios	Peperi Am (Regional)	2	Spot 30"
	103 FM (SMO)	2	
	RAIO DE LUZ FM (SMO, GBA, SJC, ACT ETC.)	2	
	LÍDER FM (MARAVILHA)	2	
	ITAPIRANGA AM	1	
	ONDA POSITIVA (ITAPIRANGA)	2	
	NOSSA RÁDIO (PALMITOS)	1	
	FRONTEIRA AM (DIONÍSIO CERQUEIRA)	1	
Anúncios Em Jornais	Oeste Popular (Palmitos)	8	1/2 página colorida
	EXPRESSÃO (ITAPIRANGA)	5	
	IMAGEM (SMO)	4	

	<b>O LÍDER (SMO E MH)</b>	4	1/4 de página
	<b>GAZETA CATARINENSE (SMO)</b>	5	1/2 página colorida
	<b>JORNAL REGIONAL (SMO)</b>	4	
	<b>FRONTEIRA (DIONÍSIO CERQUEIRA)</b>	4	1/4 de página
<b>Encarte De Flyers Em Jornais</b>	<b>Oeste Popular (Palmitos)</b>	4	Flyer 15x21cm
	<b>EXPRESSÃO (ITAPIRANGA)</b>	2	
	<b>GAZETA CATARINENSE (SMO)</b>	3	
	<b>FRONTEIRA (DIONÍSIO CERQUEIRA)</b>	2	
<b>Veiculação De Outdoor</b>	<b>Billy Publicidades</b>	7	9x3m
<b>Internet</b>	<b>Portal São Miguel</b>	1	300px X 126px Com Hiperlink
	<b>TV FOLHA DO OESTE</b>	2	Banner Faixa Cabeçalho Com Hiperlink
<b>Ecotv</b>	<b>Toda Região</b>	1	Notícias através do Jornal Imagem
<b>Propeco Mídias Alternativas</b>	<b>Saco De Pão</b>	30.000	Faixa (5,7x19,5cm)

## APÊNDICE J - Defesa do uso dos meios de comunicação

<b>RÁDIOS</b>
É um meio bastante popular. Uma grande parcela da população brasileira escuta rádio diariamente, seja para ouvir notícias ou então músicas. No rádio há uma maneabilidade para tratar as informações, permite atualizar a informação com muita rapidez e dinamismo. Utilizaremos diversas rádios de nossa região, tanto AM como FM, focando na abrangência de cada uma delas e de acordo com as cidades-polo. Solicitaremos apoio na divulgação de eventos e matérias ao longo do plano.
<b>JORNAIS</b>
Por registrar a palavra, confere credibilidade e caracteriza compromisso formal com o leitor transmitindo ainda mais seriedade. Permite o detalhamento da comunicação, podendo dispor de todas as informações necessárias de um produto/serviço a ser veiculado. Trabalharemos com os principais jornais de nossa região, também de acordo com a abrangência e cidades-polo. Solicitaremos apoio na divulgação de eventos e matérias ao longo do plano. Utilizaremos também os encartes de flyers.
<b>OUTDOORS</b>
Provoca impacto no público pelo tamanho da peça e pela localização, amplia o recall da campanha, isto é, o público tem a percepção de estar sendo impactado várias vezes pela mensagem e em diversos locais. Essa mídia externa pode favorecer o trabalho de continuidade linear e de alta frequência pelo tempo de exposição da peça. Utilizaremos sete pontos de veiculação, sendo um em cada cidade-polo e dois na cidade de São Miguel do Oeste, devido a circulação maior de pessoas.
<b>INTERNET</b>
Internet é o meio mais fácil e barato da atualidade. Um material veiculado na internet, como num portal de notícias, pode ser visualizado em qualquer lugar e a toda hora. Solicitaremos o apoio deste portal em nossos eventos e matérias.
<b>ECOTV</b>
Através de uma bonificação (sem custos), junto ao Jornal Imagem, serão veiculadas notícias e matérias sobre as ações e campanhas através desta mídia.
<b>MÍDIAS ALTERNATIVAS</b>
As mídias alternativas são todos os meios de comunicação não tradicionais, ou seja, canais de divulgação sem conteúdo editorial, apenas com viés comercial. Por possuir um formato diferenciado do convencional, a mídia alternativa chama mais a atenção do público, gerando um retorno maior para aquele que anuncia. Além disso, o investimento é bem menor em relação às mídias tradicionais, o que garante um alto impacto no público por um preço mais atraente. Esse tipo de mídia está em constante crescimento no mercado e tende a permanecer assim por um longo período. Neste caso, serão veiculados 30 mil anúncios nos saquinhos de pães na campanha das cidades de Maravilha e Cunha Porã, através de 30 pontos comerciais sendo eles, padarias, mercados e supermercados. Também, o jornal escolhido para veicular as notícias não trabalham com encartes, logo, essa opção complementar este serviço, de maneira mais eficaz e sem prejudicar a natureza.

## APÊNDICE K - Convite para imprensa para o lançamento do Plano de Recursos Hídricos

### CONVITE - CAFÉ COM A IMPRENSA

Tendo como objetivo apresentar o Plano de Recursos Hídricos da Bacia do Rio das Antas, Bacias Contíguas e Afluentes do Peperi-Guaçu, o Coordenador deste, Anderson Rhoden, convida todos da imprensa para um café que será realizado **segunda-feira (09/05), as 08h**, na sede do Comitê Antas, localizado na rua Santos Dumont, nº 131, anexo ao DEINFRA, São Miguel do Oeste/SC.

O Plano de Recursos Hídricos, permitirá que o governo e a sociedade conheçam a situação das águas da região, em termos de qualidade e quantidade, e identifiquem potenciais conflitos de uso em busca do desenvolvimento sustentável.

Sua presença já está confirmada, caso não puder comparecer, avise nos telefones:  
3622-3851, 3622-0089 ou 9181-5633 (Tiago ou Eduardo).



## APÊNDICE L - Convite para imprensa para o lançamento da campanha de cadastro de usuários

### CONVITE - CAFÉ COM A IMPRENSA

Tendo como objetivo lançar a Campanha de Cadastro de Usuários de Água do Plano de Recursos Hídricos da Bacia do Rio das Antas, Bacias Contíguas e Afluentes do Peperi-Guaçú, o Coordenador deste, Anderson Rhoden, e o Presidente do Comitê Antas, Giovani Teixeira, convidam todos da imprensa para um café que será realizado **segunda-feira (13/06), às 08h30**, na sede do Comitê Antas, localizado na rua Santos Dumont, nº 131, anexo ao DEINFRA, em São Miguel do Oeste/SC.

Sua presença já está confirmada, caso não puder comparecer, avise nos telefones: (49) 3622-0089 ou (49) 3622-3851, com Eduardo.



Plano de Recursos Hídricos  
**BACIA DO RIO DAS ANTAS,  
BACIAS CONTÍGUAS E AFLUENTES  
DO RIO PEPERI-GUAÇU**

Uso Sustentável | Recuperação | Proteção  
Conservação | Desenvolvimento



## APÊNDICE M - Material de divulgação do Plano de Recursos Hídricos

Flyer para a campanha de cadastro de usuários de água:

**CADASTRO DE USUÁRIOS DE RECURSOS HÍDRICOS**

Plano de Recursos Hídricos  
**BACIA DO RIO DAS ANTAS,  
BACIAS CONTÍGUAS E AFLUENTES  
DO RIO PEPERI-GUAÇU**

Uso Sustentável | Recuperação | Proteção  
Conservação | Desenvolvimento

**? O QUE É E QUAL O OBJETIVO DO CADASTRO?**

O Cadastro é a base do conhecimento relativo ao uso de recursos hídricos. Tem como objetivo ampliar e atualizar o conhecimento da situação dos usos múltiplos de águas a partir da identificação de como, onde, quanto e para que as usam. Com este conhecimento, é possível planejar os usos, evitando desperdício desse recurso, visando assim à preservação das águas.

**? PARA QUE SERVE O CADASTRO?**

O Cadastro serve para conhecer: quem usa, como usa e para que usa as águas superficiais e subterrâneas estaduais, a fim de garantir os recursos hídricos, em quantidade e qualidade adequadas, para todos os usuários. Também gera subsídio para elaboração dos Planos de Bacias, que auxiliam aos Comitês de Bacia e ao Órgão Gestor Estadual de Recursos Hídricos nas tomadas de decisões.

**? QUEM DEVE SE CADASTRAR?**

Todos os usuários de água, pessoas físicas e jurídicas, de direito público ou privado, que façam uso de recursos hídricos em quaisquer atividades, empreendimentos ou intervenções que alterem o regime hídrico, a quantidade ou a qualidade dos corpos de água. Assim, deve se cadastrar quem utiliza os rios, os córregos, os lagos e outras fontes de água superficial ou subterrânea (poços) para captar água ou lançar efluentes.

Realize seu cadastro no site: [www.aguas.sc.gov.br/cadastro](http://www.aguas.sc.gov.br/cadastro)


Em caso de dúvidas, entre em contato conosco através do e-mail [comiteantas@hotmail.com](mailto:comiteantas@hotmail.com) ou pelos fones (49) 3622-3851 ou 3622-0089.



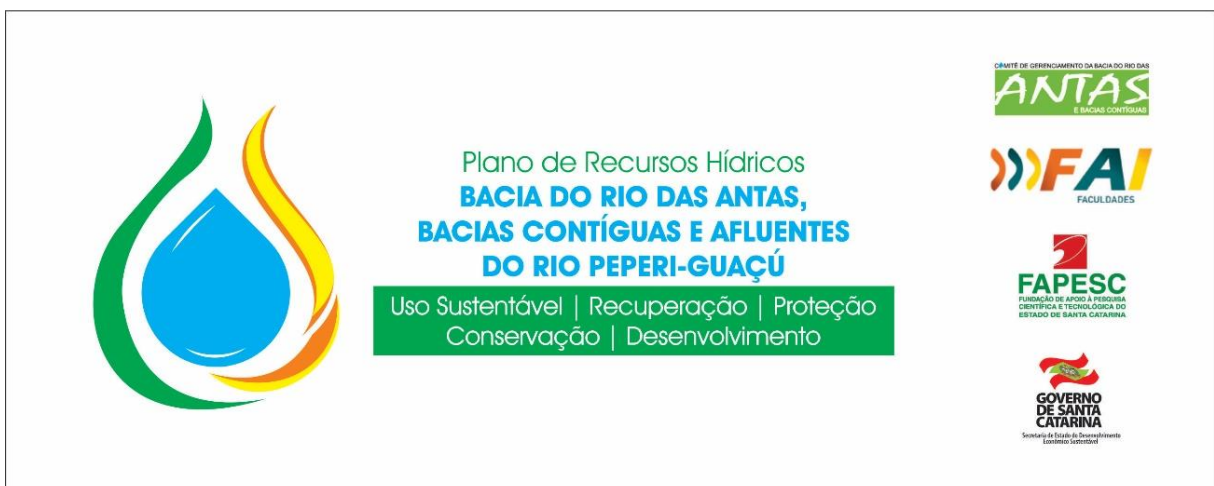
Camisetas do Plano de Recursos Hídricos:



Banner institucional:



Banner saia de mesa:





## APÊNDICE N - Textos para Spot

### Texto 01: Diálogo e Locução:

Pessoa 1 - Daí “cumpadre”! Ta sabendo do cadastramento de “usuário” de água?

Pessoa 2 – Não to sabendo “cumpadre”!

Pessoa 1 – Então presta atenção! Produtor, criador de animal, indústria, laticínio e irrigante, tem que se cadastrar! Entra no site [aguas.sc.gov.br/cadastro](http://aguas.sc.gov.br/cadastro) e preenche o formulário.

Pessoa 2 – E é fácil?

Pessoa 1 – Fácil, rápido e muito importante! Qualquer dificuldade procura o teu sindicato.

Locutor – Plano de Recursos Hídricos – Apoio: Comitê ANTAS, FAI Faculdades, FAPESC e Governo de Santa Catarina.

### Texto 02: Apenas locução:

Atenção. Produtores, irrigantes, criadores de animais e donos de indústria.

Faça ou atualize seu cadastro no site [aguas.sc.gov.br/cadastro](http://aguas.sc.gov.br/cadastro). Suas informações são de fundamental importância para que possamos gerir melhor nossos recursos hídricos, garantindo água para todos.

Apoio: Comitê Antas, FAI faculdades, FAPESC e Governo de Santa Catarina



## APÊNDICE O - Anúncios de jornais

Anúncio de meia-página:

**ATENÇÃO USUÁRIO DE ÁGUA  
FAÇA SEU CADASTRO**

**WWW.AGUAS.SC.GOV.BR/CADASTRO**

**QUEM DEVE SE CADASTRAR?**

Produtores Rurais Associações Sindicatos Cooperativas Indústrias

Usuários de rios, córregos, lagos e outras fontes de água superficial e subterrânea, que as utilizam para captar água ou lançar efluentes.

Plano de Recursos Hídricos  
BACIA DO RIO DAS ANTAS,  
BACIAS CONTÍGUAS E AFLUENTES  
DO RIO PEPERI-GUAÇU  
Uso Sustentável | Recuperação | Tratamento  
Conservação | Desenvolvimento

Em caso de dúvidas, entre em contato pelo e-mail: [comiteantas@hotmail.com](mailto:comiteantas@hotmail.com) ou pelos telefones: (49) 3622 3851 e (49) 3622 0089.

Anúncio de 1/4 de página:

**ATENÇÃO USUÁRIO DE ÁGUA  
FAÇA SEU CADASTRO**

**WWW.AGUAS.SC.GOV.BR/CADASTRO**

**QUEM DEVE SE CADASTRAR?**

Produtores Rurais Associações

Sindicatos Cooperativas Indústrias

Usuários de rios, córregos, lagos e outras fontes de água superficial e subterrânea, que as utilizam para captar água ou lançar efluentes.

Plano de Recursos Hídricos  
BACIA DO RIO DAS ANTAS,  
BACIAS CONTÍGUAS E AFLUENTES  
DO RIO PEPERI-GUAÇU  
Uso Sustentável | Recuperação | Tratamento  
Conservação | Desenvolvimento

**DÚVIDAS?**  
e-mail:  
[comiteantas@hotmail.com](mailto:comiteantas@hotmail.com)  
fones:  
(49) 3622 3851 | (49) 3622 0089



## APÊNDICE P - Web Banner

Portal São Miguel:



Portal Folha do Oeste:



Anúncio Saco de Pão:

As sacolas plásticas prejudicam o alimento e o meio ambiente.

Feche bem o saco de pão para conservar melhor o alimento. Prefira os sacos de papel da Propeco!

midias alternativas **propeco** Sua Marca sobre a mesa!

Informações do produto e da campanha:  
\*Matéria Prima do manejo florestal  
\*Embalagem 100% biodegradável e ecológica  
\*Tintas atóxicas à base de água, ou seja, não prejudicam o ambiente.  
\*Cada sem poliamida  
\*Papel certificado pelo FSC (certificado ambiental de papel ecológico controlado)  
\*Fragm de 30 mil unidades

Feche bem o saco de pão para conservar melhor o alimento.

**midias alternativas propeco**  
Sua Marca sobre a mesa!

Informações do produto e da campanha:  
\*Matéria Prima do manejo florestal  
\*Embalagem 100% biodegradável e ecológica  
\*Tintas atóxicas à base de água, ou seja, não prejudicam o ambiente.  
\*Cada sem poliamida  
\*Papel certificado pelo FSC (certificado ambiental de papel ecológico controlado)  
\*Fragm de 30 mil unidades

Feche bem o saco de pão para conservar melhor o alimento.

**midias alternativas propeco**  
Sua Marca sobre a mesa!

Informações do produto e da campanha:  
\*Matéria Prima do manejo florestal  
\*Embalagem 100% biodegradável e ecológica  
\*Tintas atóxicas à base de água, ou seja, não prejudicam o ambiente.  
\*Cada sem poliamida  
\*Papel certificado pelo FSC (certificado ambiental de papel ecológico controlado)  
\*Fragm de 30 mil unidades

Feche bem o saco de pão para conservar melhor o alimento.

**midias alternativas propeco**  
Sua Marca sobre a mesa!

Informações do produto e da campanha:  
\*Matéria Prima do manejo florestal  
\*Embalagem 100% biodegradável e ecológica  
\*Tintas atóxicas à base de água, ou seja, não prejudicam o ambiente.  
\*Cada sem poliamida  
\*Papel certificado pelo FSC (certificado ambiental de papel ecológico controlado)  
\*Fragm de 30 mil unidades

Feche bem o saco de pão para conservar melhor o alimento.

**midias alternativas propeco**  
Sua Marca sobre a mesa!

Informações do produto e da campanha:  
\*Matéria Prima do manejo florestal  
\*Embalagem 100% biodegradável e ecológica  
\*Tintas atóxicas à base de água, ou seja, não prejudicam o ambiente.  
\*Cada sem poliamida  
\*Papel certificado pelo FSC (certificado ambiental de papel ecológico controlado)  
\*Fragm de 30 mil unidades

**RAIOMED**  
Clínica Radiológica  
Raio X Digitalizado - Densitometria Óssea  
Mamografia Digitalizada - Ultrassonografia  
(49) 3664 3040 ou 3664 1189  
Avenida Sul Brasil, 565, Centro - Maravilha/SC

**PM Difer**  
Metalúrgica  
Aberturas | Portas/Portões | Grades | Reformas de Barracões  
Contêineres | Estruturas Metálicas | Churrasqueiras Giratórias  
(49) 3664.1374 | 8842.8030 | 9998.6590  
Rua do Trabalho, 305, Bairro Frei Damião - Maravilha

**casabonita**  
sob medida para você.  
móveis e aberturas | (49) 3664-4730  
www.casabonita.ind.br  
Rua 14 de Maio, Nº 615, Bairro Padre Antônio - Maravilha/SC

**bazar de inverno L'ABBOUTIQUE**  
20% à 50%  
peças selecionadas  
MARAVILHA - SC 49.3664 0563

**ESPAÇO APRENDER**  
PSICOPEDAGOGIA CLÍNICA  
AULAS DE REFORÇO  
CURSOS PRESENCIAIS E A DISTÂNCIA  
2º ANÚNCIO para Professores:  
Caligrafia, Redação, Gramática,  
Língua Inglês e Espanhol,  
Matemática e Tabuada  
(49) 8849-5667  
(49) 9815-6018  
Av. São Brasil, Nº 556, Lote 291, Galeria Hífenco Bebedou, Centro - MII

**Liliane Nicollini**  
Studio Pilates e Fisioterapia  
pilates, reabilitação  
(49) 8868-7932  
Pilates Solo, Equipamentos e agora com Pilates Aéreo  
Rua José de Anchieta, nº 586, centro, Maravilha. (ao lado do Água Cria)

**FM MAYA**  
FUNERÁRIA E MARMORARIA  
Túmulos - Coroas - Planos Familiares  
Mármore e Granitos para Casa e Escritório  
Maravilha: (49) 3664-0759 ou 8827-1188  
Rua Jorge Laender, Nº 65, Centro  
Cunha Porã: (49) 3646-0535 ou 8850-5148  
Rua Trindade, Nº 65, Centro

**Concremar**  
Artefatos de Concreto  
Colocação de Calçadas  
Bloco Estrutural  
Laje Pré-moldada  
Pavimento  
(49) 3664-1326, 8814-6510  
Av. Euclides da Cunha, 953 (lado para Topolândia) - Maravilha

**ATENÇÃO USUÁRIO DE ÁGUA  
FAÇA SEU CADASTRO**  
WWW.AGUAS.SC.GOV.BR/CADASTRO  
QUEM DEVE SE CADASTRAR?  
Produtores Rurais | Associações | Sindicatos | Cooperativas | Indústrias  
Usuários de rios, córregos, lagos e outras fontes de água superficial e subterrânea, que as utilizam para captar água ou lançar efluentes.

APÊNDICE Q - Listas de presenças lançamento do Plano de Recursos Hídricos junto a imprensa regional

COMITÊ DE GERENCIAMENTO DA BACIA DO RIO DAS  
  
**ANTAS**  
 E BACIAS CONTÍGUAS  
**LISTA DE PRESENÇA**

Reunião com a Imprensa

LOCAL: Sede do Comitê

DATA: 09/05/2016

HORA: 8 HORAS

NOME	CPF	ENTIDADE	EMAIL	ASSINATURA
Debona D.C. Paterno	059.551.849-48		debona@sistema103.com.br	Debona D.C. Paterno
Luizinho F. F. Araújo	033.677.909-42	JORNAL REGIONAL	LTLECOMUNICACAO@GMAIL.COM	Luizinho F. F. Araújo
Francelino Ribeiro	025.758.800-09	Onda Positiva	ribeirofrancelino@gmail.com	Francelino Ribeiro
Anderson Rhoden	340.323.750-04	FAI Faculdades	andersonrhoden@hotmail.com	Anderson Rhoden
Mateus B. Tengata	036.820.759-90	ADEOSC	TT.MATEUS@HOTMAIL.COM	Mateus B. Tengata
CRISTIAN LÖSCH	074.480.649-01	REDE PERI	CRISTIAN@reperi.com.br	CRISTIAN LÖSCH
JAIR H. DETERS	894.647.459-51	JORNAL EXPRESSÃO	expressaoitapiranga@gmail.com	JAIR H. DETERS
PAULO A. URQUELL GOMES	066.699.439-03	Jornal O Dia Popular	jornalodestepopular@gmail.com	PAULO A. URQUELL GOMES
Lucas e Jéssica	08030159927	PortaSMO	LucasBenedict@bol.com.br	Lucas B. Benedict



APÊNDICE R - Lançamento da Campanha de Cadastro de Usuários de Água junto a imprensa regional

card



Plano de Recursos Hídricos  
**BACIA DO RIO DAS ANTAS,  
BACIAS CONTÍGUAS E AFLUENTES  
DO RIO PEPERI-GUAÇÚ**

Uso Sustentável | Recuperação | Proteção  
Conservação | Desenvolvimento

ANTAS

FAI

FAPESC

GOVERNO DE SANTA CATARINA

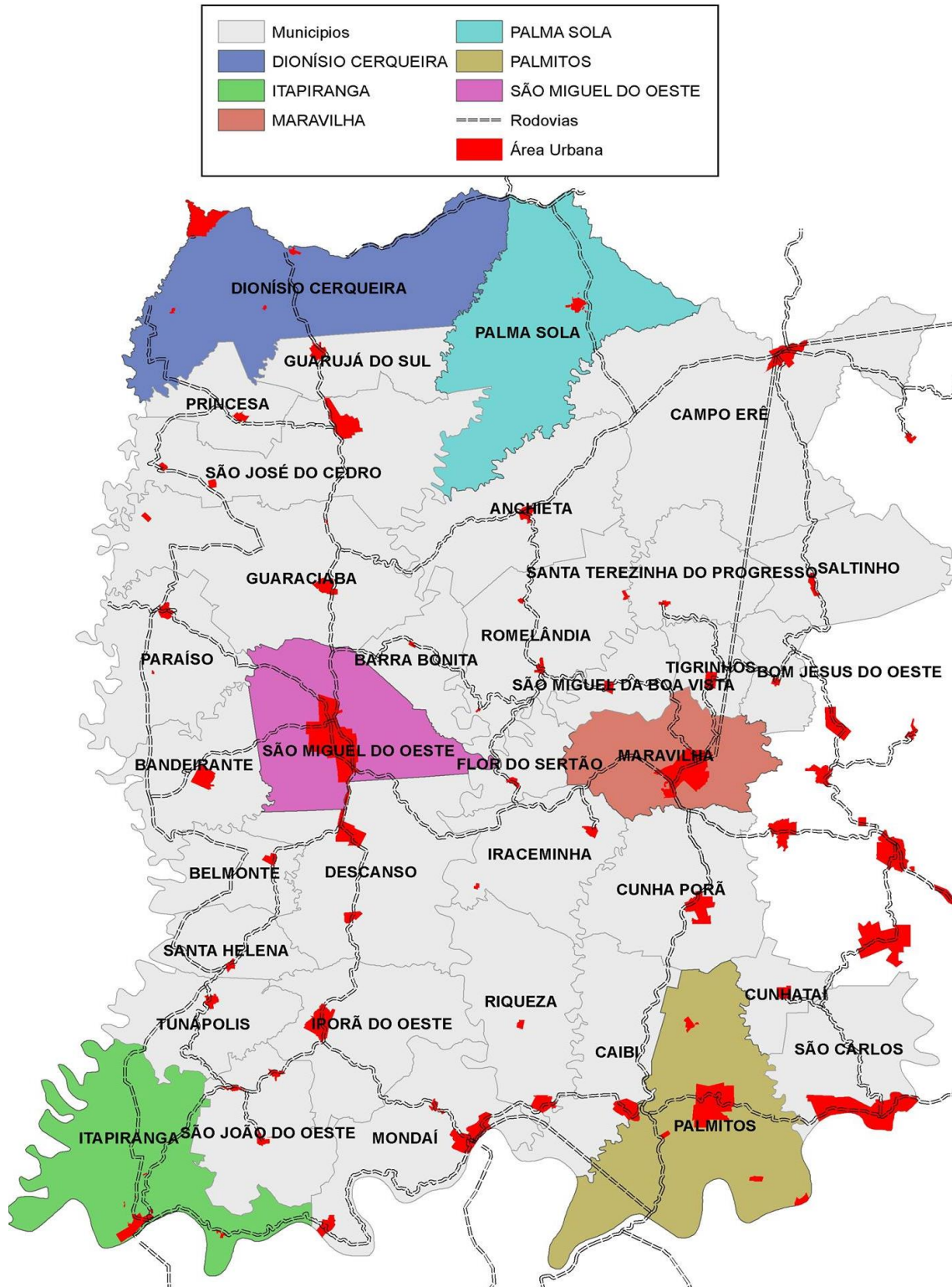
GOVERNO DE SANTA CATARINA

GOVERNO DE SANTA CATARINA

CAFÉ com IMPRENSA 13/06

Nº.	NOME	CPF	ENTIDADE	CIDADE	E-MAIL	TELEFONE
1	Mateus B. Tengsten	036820759-50	FAPESC	SMO	TT_MATEUS@NOI.MAIL.COM	8403 3588
2	TIAGO TENGSTEN	057 831.789-71	EOX	Smo	tengstend@ymail.com	9181.9092
3	Giovani Teixeira	03182086952	JBS	JPY	giovani.teixeira@jbs.com.br	9149-3106
4	Francelino Ribeiro	015 758 800 09	Rede de Notícias	ITB	ribeiro.francelino@redenoticias.com.br	99063472
5	Anderson Ribeiro	840.333.750-07	FAI - Plano	Tupiniquá	andersonaribeiro@netmail.com	85042278
6	Camila Pompeo	024.517.370-69	Journal Online	540	camila_pompeo@hotmail.com	8408-2336
7	Cestian Lardi	074.460.649-01	Rede Peperi	SMO	cestian@peperi.com.br	49-9185-3310
8	Marcos Beth	05352622430	Cozete	SMO	journalismombet@gmail.com	49-91425719
9	Luizão Cruzamento	033.177.809-40	Jornal Notícias	SMO	luciano.cruzamento@mm.com.br	97474625
10	THAIS GASTRIN	016.889391-27	FOLHA DO OESTE	Smo	thais@folhadooeste.com.br	84389036
11	Pablo Vazquez	066.723.26945	Locite Brava	Paraná	Pablo.vazquez@mm.com.br	88901211
12	Juinei do Prado	058327553-88	Folha do Oeste	SMO	juinei.prado@folhadooeste.com.br	32215830
13	Pablo Vazquez	066699439-03	Uso de Água	Paraná	pablo.vazquez@mm.com.br	49/88804220
14						

APÊNDICE S - Encontros municipais de divulgação do Plano de Recursos Hídricos da Bacia Hidrográfica do Rio das Antas, bacias contíguas e afluentes do Peperi-Guaçu - Municípios da Bacia Hidrográfica com destaque para as Cidades-polo







## APÊNDICE T - Convites para os encontros regionais

### CONVITE - PLANO DE RECURSOS HÍDRICOS

Tendo como objetivo apresentar a Etapa A do Plano de Recursos Hídricos da Bacia Hidrográfica Rio das Antas, Bacias Contíguas e Afluentes do Peperi-Guaçu, com ênfase na mobilização social e campanha de cadastro de usuários de água, o Comitê de Gerenciamento da Bacia Hidrográfica do Rio das Antas e Bacias Contíguas juntamente com a Coordenação do Plano de Recursos Hídricos convidam Vossa Senhoria para participar da reunião do Plano de Recursos Hídricos da Rh01.

**Pauta:**

- O que é um Comitê de Bacia;
- Plano de Recursos Hídricos como Ferramenta de Gestão;
- Cadastro de Usuários de Água.

**Itapiranga - 21/06/2016 - 09h**

Local: Câmara de Vereadores  
Rua São Jacó, 211 - Centro

**Palmitos: 24/06/2016 - 14h**

Local: Auditório da Prefeitura Municipal  
Rua Independência, 100 - Centro

**Guarujá do Sul: 27/06/2016 - 14h**

Local: Centro de Convivência dos Idosos  
Rua Ceará S/N

**Maravilha: 29/06/2016 - 14h**

Local: Auditório ADR  
Rua José de Anchieta, 199 - Centro

**São Miguel do Oeste: 30/06/2016 - 9h**

Local: Auditório da Prefeitura Municipal  
Rua Marcílio Dias, 1199 - Centro

**Palma Sola: 30/06/2016 - 14h**

Local: Centro de Eventos Jacob Zandoná  
Rua Francisco Zanotto 600 - Centro



Plano de Recursos Hídricos  
**BACIA DO RIO DAS ANTAS,  
BACIAS CONTÍGUAS E AFLUENTES  
DO RIO PEPERI-GUAÇU**

Uso Sustentável | Recuperação | Proteção  
Conservação | Desenvolvimento



### CONVITE - PLANO DE RECURSOS HÍDRICOS

Tendo como objetivo apresentar a Etapa A do Plano de Recursos Hídricos da Bacia Hidrográfica Rio das Antas, Bacias Contíguas e Afluentes do Peperi-Guaçu, com ênfase na mobilização social e campanha de cadastro de usuários de água, o Comitê de Gerenciamento da Bacia Hidrográfica do Rio das Antas e Bacias Contíguas juntamente com a Coordenação do Plano de Recursos Hídricos convidam Vossa Senhoria para participar da reunião do Plano de Recursos Hídricos da Rh01.

**Pauta:**

- O que é um Comitê de Bacia;
- Plano de Recursos Hídricos como Ferramenta de Gestão;
- Cadastro de Usuários de Água.

**Itapiranga**

**21/06/2016 - 09h**

Local: Câmara de Vereadores  
Rua São Jacó, 211 - Centro



Plano de Recursos Hídricos  
**BACIA DO RIO DAS ANTAS,  
BACIAS CONTÍGUAS E AFLUENTES  
DO RIO PEPERI-GUAÇU**

Uso Sustentável | Recuperação | Proteção  
Conservação | Desenvolvimento





## CONVITE - PLANO DE RECURSOS HÍDRICOS

Tendo como objetivo apresentar a Etapa A do Plano de Recursos Hídricos da Bacia Hidrográfica Rio das Antas, Bacias Contíguas e Afluentes do Peperi-Guaçu, com ênfase na mobilização social e campanha de cadastro de usuários de água, o Comitê de Gerenciamento da Bacia Hidrográfica do Rio das Antas e Bacias Contíguas juntamente com a Coordenação do Plano de Recursos Hídricos convidam Vossa Senhoria para participar da reunião do Plano de Recursos Hídricos da Rh01.

**Pauta:**

- O que é um Comitê de Bacia;
- Plano de Recursos Hídricos como Ferramenta de Gestão;
- Cadastro de Usuários de Água.

**Palmitos**

**24/06/2016 - 14h**

Local: Auditório da Prefeitura Municipal  
Rua Independência, 100 - Centro



Plano de Recursos Hídricos  
**BACIA DO RIO DAS ANTAS,  
BACIAS CONTÍGUAS E AFLUENTES  
DO RIO PEPERI-GUAÇU**  
Uso Sustentável | Recuperação | Proteção  
Conservação | Desenvolvimento



## CONVITE - PLANO DE RECURSOS HÍDRICOS

Tendo como objetivo apresentar a Etapa A do Plano de Recursos Hídricos da Bacia Hidrográfica Rio das Antas, Bacias Contíguas e Afluentes do Peperi-Guaçu, com ênfase na mobilização social e campanha de cadastro de usuários de água, o Comitê de Gerenciamento da Bacia Hidrográfica do Rio das Antas e Bacias Contíguas juntamente com a Coordenação do Plano de Recursos Hídricos convidam Vossa Senhoria para participar da reunião do Plano de Recursos Hídricos da Rh01.

**Pauta:**

- O que é um Comitê de Bacia;
- Plano de Recursos Hídricos como Ferramenta de Gestão;
- Cadastro de Usuários de Água.

**Guarujá do Sul**

**27/06/2016 - 14h**

Local: Centro de Convivência dos Idosos  
Rua Ceará S/N



Plano de Recursos Hídricos  
**BACIA DO RIO DAS ANTAS,  
BACIAS CONTÍGUAS E AFLUENTES  
DO RIO PEPERI-GUAÇU**  
Uso Sustentável | Recuperação | Proteção  
Conservação | Desenvolvimento



## CONVITE - PLANO DE RECURSOS HÍDRICOS

Tendo como objetivo apresentar a Etapa A do Plano de Recursos Hídricos da Bacia Hidrográfica Rio das Antas, Bacias Contíguas e Afluentes do Peperi-Guaçu, com ênfase na mobilização social e campanha de cadastro de usuários de água, o Comitê de Gerenciamento da Bacia Hidrográfica do Rio das Antas e Bacias Contíguas juntamente com a Coordenação do Plano de Recursos Hídricos convidam Vossa Senhoria para participar da reunião do Plano de Recursos Hídricos da Rh01.

**Pauta:**

- O que é um Comitê de Bacia;
- Plano de Recursos Hídricos como Ferramenta de Gestão;
- Cadastro de Usuários de Água.

**Maravilha**

**29/06/2016 - 14h**

Local: Auditório ADR  
Rua José de Anchieta, 199 - Centro



Plano de Recursos Hídricos  
**BACIA DO RIO DAS ANTAS,  
BACIAS CONTÍGUAS E AFLUENTES  
DO RIO PEPERI-GUAÇU**  
Uso Sustentável | Recuperação | Proteção  
Conservação | Desenvolvimento







## CONVITE - PLANO DE RECURSOS HÍDRICOS

Tendo como objetivo apresentar a Etapa A do Plano de Recursos Hídricos da Bacia Hidrográfica Rio das Antas, Bacias Contíguas e Afluentes do Peperi-Guaçu, com ênfase na mobilização social e campanha de cadastro de usuários de água, o Comitê de Gerenciamento da Bacia Hidrográfica do Rio das Antas e Bacias Contíguas juntamente com a Coordenação do Plano de Recursos Hídricos convidam Vossa Senhoria para participar da reunião do Plano de Recursos Hídricos da Rh01.

**Pauta:**

- O que é um Comitê de Bacia;
- Plano de Recursos Hídricos como Ferramenta de Gestão;
- Cadastro de Usuários de Água.

**São Miguel do Oeste**

**30/06/2016 - 9h**

Local: Auditório da Prefeitura Municipal  
Rua Marcílio Dias, 1199 - Centro



Plano de Recursos Hídricos  
**BACIA DO RIO DAS ANTAS,  
BACIAS CONTÍGUAS E AFLUENTES  
DO RIO PEPERI-GUAÇU**  
Uso Sustentável | Recuperação | Proteção  
Conservação | Desenvolvimento



## CONVITE - PLANO DE RECURSOS HÍDRICOS

Tendo como objetivo apresentar a Etapa A do Plano de Recursos Hídricos da Bacia Hidrográfica Rio das Antas, Bacias Contíguas e Afluentes do Peperi-Guaçu, com ênfase na mobilização social e campanha de cadastro de usuários de água, o Comitê de Gerenciamento da Bacia Hidrográfica do Rio das Antas e Bacias Contíguas juntamente com a Coordenação do Plano de Recursos Hídricos convidam Vossa Senhoria para participar da reunião do Plano de Recursos Hídricos da Rh01.

**Pauta:**

- O que é um Comitê de Bacia;
- Plano de Recursos Hídricos como Ferramenta de Gestão;
- Cadastro de Usuários de Água.

**Palma Sola**

**30/06/2016 - 14h**

Local: Centro de Eventos Jacob Zandoná  
Rua Francisco Zanonotto 600 - Centro



Plano de Recursos Hídricos  
**BACIA DO RIO DAS ANTAS,  
BACIAS CONTÍGUAS E AFLUENTES  
DO RIO PEPERI-GUAÇU**  
Uso Sustentável | Recuperação | Proteção  
Conservação | Desenvolvimento



APÊNDICE U - Listas de presenças dos encontros regionais

Reunião de encontro regional em Itapiranga no dia 21/06/2016:



Plano de Recursos Hídricos  
BACIA DO RIO DAS ANTAS,  
BACIAS CONTÍGUAS E AFLUENTES  
DO RIO PEPERI-GUAÇÚ  
Uso Sustentável | Recuperação | Proteção  
Conservação | Desenvolvimento



Nº.	NOME	CPF	ENTIDADE	CIDADE	E-MAIL	TELEFONE
1	Neide Eymg	086.516.869-51	6.191-51	Itapiranga	neideeymg1@gmail.com	3678-8564
2	Roberto Rulo Rambo	02794439944	3.516-085	São João do Oeste	roberto2saojao.sc.gov.br	3636-1122
3	Guaraní Teixeira	0812016953	JBS Foods	Itapiranga	sguaraniteixeira@fb.com	3678-8012
4	Marcelo Rolden	043.102-074-07	EPAGRI	ITAPIRANGA	marcelorolden@epagri.sc.gov.br	3472-5064
5	Jean L. Scherzing	242.538-709-02	Cooper AI	Itapiranga	tecnicoslitaite@cooperai	91747712
6	CELSONAR CRETTANI	505.336820-49	"	"	CELSONAR@COOPERAI.COM.BR	955-7357
7	Eusebio Tavares Filho	833.488.069-00	S. Agric. M. Amb	Itapiranga	eng29coname@itapirangaxg.sc.br	91986944
8	GABRIEL CELVA	056874.509-47	C. VEREDADES	Itapiranga	GCELVA1@GCELVA1.COM	49.99149039
9	Dean Sulydson	430.534.669-63	Prof. Muncip	Itapiranga	itapiranga@itapiranga.sc.gov.br	3678-7732
10	Fernando Amador	296174289-08	Sec. Agricultura	Itapiranga	fernando@agricultura.sc.gov.br	6191032048
11	Edgar Hickmann	90503023349	2784.872	Itapiranga	hickmann.212@igolombi	9129-3066
12	Maícel Welten	023.261.359-43	Prof. Itapiranga	Itapiranga	saneamento@itapiranga.gov.br	3678-7734
13	Alberto Bengert	77264404334	Prof. Itapiranga			3678-7706
14						





	NOME	CPF	ENTIDADE	CIDADE	E-MAIL	TELEFONE
15	Neiva Antonio Feldmann	06232770935	FAI	Itapiranga	adj.agronoma@refai.edu.br	(49) 84061260
16	Cristian Mueller	07354694902	Sicoob	Itapiranga	cristian@creditalpina.com.br	49-36787150
17	PEDRO CARISIO HERGENLE	250 675 703-82	Inf. SJO	São João do Oeste	heberlepedrocarisio@yahoo.com.br	49-36361122
18	ROGERIO V. KLEIN	143.235.133-34		ITAPIRANGA		
19	JULIANO DA ENXARTE	025.508.299-13	EPAGRI	ITAPIRANGA	julianoenxarte@epagri.sc.gov.br	49 3472-5028
20	MIGUEL A. SCHNEIDER	477.241.889-04	ADP	ITAPIRANGA	SECRETARIO@PR.SDR.SC.GOV.BR	49 99923070
21	Vaini Klein	050 041.479-30	Prop. U	ITAPIRANGA	vainiklein@hotmail.com	49 91242380
22	SILVERIO IMMIG	244.823.133-13	COOPER A	SÃO JOÃO DO OESTE	tecnicosjoca.cooperat.com.br	49 99199019
23	Jairton S. Beixner	014826999-075	A. Social	Itapiranga	Amisocial@itapiranga.sc.gov.br	36773613
24	MILTON SIMON	728.504.937-53	MUN. EMP.	ITAPIRANGA	Refeito@itapiranga.sc.gov.br	49 36787740
25	Maia Fernanda Bot	01101474935	Prof. Tunápolis	Tunápolis	fer.engamboni@znet.com.br	(49) 31140717
26	Joseli Becker Hoffmann	027 900469-99	Prof. Tunápolis	Tunápolis	joselibecker@yahoo.com.br	49) 91220880
27	Elaine K Mueller	737 85091915	SME	Itapiranga	elaineitapiranga.com.br	(49) 99050682
28	Metilde B Locatelli	70270120404	SME	Itapiranga	metildelocatelli@hotmail.com	(49) 91662547



	NOME	CPF	ENTIDADE	CIDADE	E-MAIL	TELEFONE
29	Pacho Baumgardt	384238819-27	Prefeitura	Tunajati	apronono2tunajati@sc.gov.br	36321002
30	Francelino Ribeiro	02575880009	União Positiva	ITG	vibeirofrancelino@gmail.com	49068472
31	DIEGO LAMPINA	078001959	PREF. ITA	ITA		36787725
32	Jorge WELTER	423.045.559-34	ADVOGADO	ITAPIRANGA	JORGEWELTER@HOTMAIL.COM	9137.0378
33	Glauco Weller	7378503290	Sindicato T.R.	Itap.		36770297
34	Wilton Renz	899579979-04	SDR (ADR)	Itapiranga	wiltonrenz@hotmail.com	91040477
35	João R. Rockenbach	8989000	Agricultor	Itapiranga	Rockenbach.joao@gmail.com	71941042
36	Alcides	821.630.510-01	PREFEITURA	ITAP.	alci@itapiranga.sc.gov.br	36781121
37	Renato Lengert	049501249-30	Agricultor	Itapiranga	renato.lengert@gmail.com	36788523
38	Carla F. Quilés	48252880075	Município	Itapiranga	Carla@itapirangasc.gov.br	84232875
39	Carla A. Dietrich	838658880-20	ProAmbiental	Itapiranga	carla-dietrich@hotmail.com	(49) 91093818
40	Zachar Steburski	31499178972	ADR ITAPIRANGA	ITAPIRANGA	GESAB@IPX.SDR.SC.GOV.BR	88121377
41	Paulo CASWESKI	684855909-10	Camara Vereadores	" "	paulocsweski@gmail.com	(49) 91554565
42						





	NOME	CPF	ENTIDADE	CIDADE	E-MAIL	TELEFONE
57	Hugo Bolunha	430456509-53	ADP/COCES	Itapiranga	hugo@ipe.sdv.sc.gov.br	91313155
58	Alcides Cordes	02566643-85	Vereador	Itapiranga	alcecard@hotmail.com	55585612
59	Christaine Ritter	089.410.119-65	Estudante	Itapiranga	christaineyonara@hotmail.com	4991276468
60	Federico Cospi		Eng. Químico	Itapiranga	eng_quimico@itapiranga.sc.gov.br	98051827
61						
62						
63						
64						
65						
66						
67						
68						
69						
70						

Reunião de encontro regional em Palmitos no dia 24/06/2016:



Plano de Recursos Hídricos  
**BACIA DO RIO DAS ANTAS,  
 BACIAS CONTÍGUAS E AFLUENTES  
 DO RIO PEPERI-GUAÇÚ**

Uso Sustentável | Recuperação | Proteção  
 Conservação | Desenvolvimento



NOME	CPF	ENTIDADE	CIDADE	E-MAIL	TELEFONE
Egon Weissheimer	72984546920		Palmitos		31995188
Yan E. Oberm	939.19802972		Palmitos		3647-9370
Adelar Bauer	92457969920		Palmitos		97525882
Beomir F. Zati	386 529274987	STR	Caibi		88098018
Edel Schärer	14928329953		Palmitos		31995036
Diogo de Mello	02116105023	Nem. Aluino K. Hoff	Palmitos	demelodiogo@gmail.com	91544156
Lomar E. Hübler	08030323905	ADR	Palmitos		91366387
Marli Maria F. Abait	58270523968	ADR	Palmitos	marliabaita@hotmail.com	99263687
Christian FERNUS	05702672937	PAC-AGTIVE	Rioque	CHRISTIAN.FERNUS@CINTELCO	99424965
Yonaino Chini					
FERNANDO BITTENCOURT	45744670963	PREFEITURA	PALMITOS	BITTENCOURT.FERNANDO@VAND.CO.BR	36479648
Jandir Sulzbacher	04897014930	Sinichato	Palmitos	jandir.sulzbacher@gmail.com	36470234
Walmor Edel	71297669991	Sec. Agricultura	Palmitos	Edel.Walmor@palmed.com	3647-9648





NOME	CPF	ENTIDADE	CIDADE	E-MAIL	TELEFONE
MIRCON FREIXANA	722.719.189-53	EPAARI	Palmitos	MIRCON@EPAGRI.SC.GOV.BR	8842-2023
Paulina Barinello	067.362.629-68	P.M.P	Palmitos	Paulina@palmitos.sc.gov.br	9127-8078
Rosângela Gaudelzi	034.262.485-16	UISA	Goibé	UIGAU@GOIBE.COM	36480205
Kubem R. Junz	040.223.709-31	Futuras	Caibi	kubem@futuras.com.br	8808-1054
Fabiana Schonork	683043079-87	Prefeitura	Palmitos	fabiana@futuras.net	88406259
Yrinesa Valdom	782.749.744-04	STR	Palmitos		91929532
Alexandra Gonzetta	637.557.423-54	SPR	Pto	alex@palmitos.sc.gov.br	84215734
ADILBERTO MEDEI	87077443920	AGRICULTOR	Palmitos		36472078
Luciano Vacarin	059.694.989-80	Socios	Caibi	VACARIM@hotmail.com	41025839
Lincoln Klein	708.047.379-09	CAMAR	Palmitos	lincoln@camar.com.br	91672729
Alhino Luiz	182.562.289-20		Palmitos		36479335
Daniela Biondi			Palmitos		36473609
Olmo A. Roveri	04523748905	Bombeiro	Palmitos	ROVERI@CBM.SC.GOV.BR	34624120



NOME	CPF	ENTIDADE	CIDADE	E-MAIL	TELEFONE
Silvio Volcarevski	033.992.629-02	FAZ	Palmitos	silvio.volc@gmail.com	91676178
Maria Boniath Rigotti	430907619-04	ADR	Palmitos	marialboni@yahoo.com.br	91212501
Alexter Amadeu Ruff	066.367.759-98	Prof. Ruff	Riqueza	alexter.agricultura@gmail.com	(49)3675-3207
Paume Lehnen		Cooperativa A2	Palmitos	paume@cooperativa2.com.br	49 93055235
Keniz A. Casolles	138.140.389-72	Secretaria Agricultura Palmitos	Palmitos	agricultura@palmitos.br	91087998
Leocir Barberis		BRT	Seu Lúcio		91160692
Paulo R. Cunha	026.777.639-07	Prof. Mondai	Mondai	agricultoramd@hotmail.com	91564798
GILBERTO DAMMAN	526564209	SR	"	"	91167651
PABLO A. URGUEIRO G.	066699439-03	DOPSC	RaiBI	semelastopulos@gmail.com	(49)8880-4220
Guilherme André Macu	102.696.139-43	Plantilli	Palmitos	guilhermemacu@gmail.com	91920459
Eduardo R. Pompeymayer	056.272.089-68	EOX	São Miguel do Içaré	duduromare@gmail.com	98008738
TIAO TENGATEN	052.821.789-77	EOX	SMO	tiogotengat@yahoo.com.br	9781.5633
Mateus B. Tengaten	036820759-50	FIDEOSC	SMO	TT.MATEUS@HOTMAIL.COM	84039588





NOME	CPF	ENTIDADE	CIDADE	E-MAIL	TELEFONE
Gilnei Caumo	757917209-0	Cooper M	PALMITOS	gilnei.caumo@cooperad.com.br	49-91218752
Eli José Liano	37745603900	PRATERIA	CANGI	ADMINISTRACAO@CANGI.SC.GOV.BR	91573334
Paulo D. Karch G	066.223.269-95	OSK BARRE	Rozmitos	PAULO30@GMAIL.COM	88901221
Marcos Rhon	02324334190	Cooper Teste	Polito		49-8427754
Aliandro P. Pret	12R.637372	Cooper A1	Palmitos		3647.7112
Juiz Carlos Cecov	1.832.824	Fm 101.5	Palmitos	G4assessoria@iguarai.com	49-88422170
SISSE ABDARA VELOZ	333.756.340-15	ADCO SC	PALMITOS	sisseveloz@yahoo.com.br	49 88253350
Anderson Rhoden	840.332.150-04	FAI	Itapiranga		85047278

Reunião de encontro regional em Guarujá do Sul no dia 27/06/2016:



Plano de Recursos Hídricos  
**BACIA DO RIO DAS ANTAS,  
BACIAS CONTÍGUAS E AFLUENTES  
DO RIO PEPERI-GUAÇÚ**

Uso Sustentável | Recuperação | Proteção  
Conservação | Desenvolvimento



**REUNIÃO CIDADE-POLO: GUARUJÁ DO SUL – 27/06/16**

NOME	CPF	ENTIDADE	CIDADE	E-MAIL	TELEFONE
SILVIO DA SILVA RA.	039.140.839-55	MUN. PRINCESA	PRINCESA.	SILVIO DA SILVA RA22@YAHOO.COM.BR.	84226335
Mônica Regina Taube	060198179-03	Com. Princesa	Guarujá do Sul	monicataube15@gmail.com	91069777#
Jedira de Oliveira	007.939.129-03	Princesa	Guarujá do Sul	jediradeoliveira@yahoo.com.br	91333003
Opaziele P. D. T. Behmer	030.311.499-12	EPA6RI	PRINCESA	empincesa@epagri.sc.gov.br	(49) 3641.0038
Rosani M. B. Erthal	82083797949	Sindicato	Guarujá		92584416
CLISTENES A. GUADAGNIN	42776899068	EPAGRI	S. MIGUEL DO OESTE	guada@epagri.sc.gov.br	3631-3229
Juvelly T. Reinisch da Rosa	058106779-44	Vig. sanit	Guarujá	vigilanciasanitaria-gs@yaho.com.br	36420384
TARCIANE KUHN	02442677503	Vigilanciasan	Guarujá	vigilanciasanitaria-gra@yaho.com.br	51335040
EVERALDO J. S. BECKER	76.51438941	D. C. 2945.868	D. C.		99540504
Kátia Luciana Grespan	949.743.739-00	Pref. DC	Dionísio Cerqueira	katialuciana.grespan@hotmail.com	91537523
Mateus B. Tompsett	036.820.753-52	FEDESC	GUARUJÁ DO SUL	TT_MATEUS@HOTMAIL.COM	84033555
Anderson Rheden	940.333.150-24	FAI	Guarujá do Sul	andersonrheden@hotmail.com	85047278



Reunião de encontro regional em Maravilha no dia 29/06/2016:



Plano de Recursos Hídricos  
BACIA DO RIO DAS ANTAS,  
BACIAS CONTÍGUAS E AFLUENTES  
DO RIO PEPERI-GUAÇÚ

Uso Sustentável | Recuperação | Proteção  
Conservação | Desenvolvimento



**REUNIÃO CIDADE-POLO: MARAVILHA – 29/06/16**

NOME	CPF	ENTIDADE	CIDADE	E-MAIL	TELEFONE
Vala DAIMASO	52668258987	ADR	M.H	SECRETARIO@MUN.SUR.SC.GOV.BR	(49) 88341108
MIREON FRÜHAUF	732.719.189-53	EPAGRI	PALMITOS	MIREON@EPAGRI.SC.GOV.BR	(49) 88422023
Gilvan Lynehusen	02579399976	AMAP Sec. Agricultura	M.H	gilvan@mh.net.com.br	(49) 36644030
Francisco Ferrari	347.905.949-04	Sec. Agric.	Tigruinhos	ferranichio@mh.net.com.br	49- 99146313
Francieli Brusso	066.196839-16	Sec. Agricultura	Floridosanta	francieli Brusso@yahoo.com.br	(49) 99402065
Nestor J. Collyer	74593889982	Epagri	Fl. do Sertão	nestor.epagri.sc.gov.br	(49) 36681025
Luciano Hoff	758.617.80978	Sec. Agric.	Fl. do Sertão	lucianohoff@net.com.br	(49) 36681093
Ederson Ab	06958787943	Rádio Lides	M.H		29 81123719
Elisandro Schlindwein	056.422.409-00	ADR	M.H		(49) 97473363
Nelson Dallagnol	023.316819-23	Journal N	M.H	nelsondallagnol@yahoo.com.br	(49) 199665494
SISSE VELOZO	333.756240.15	ADEOSC	S.M.O	sissevelozo@yahoo.com.br	49 88253330
TIAGO TENZATEN	097.822.729-77	FOX	S.M.O	tiagotenzaten@yahoo.com.br	(49) 91825633



**REUNIÃO CIDADE-POLO: MARAVILHA – 29/06/16**

NOME	CPF	ENTIDADE	CIDADE	E-MAIL	TELEFONE
Rosana M. D. Jendiane	612.830.619-53	ADR	Maravilha	greg@mvh.sdr.sc.gov.br	49 3664 6537
Carla S. Terezi	009.725.100-36	ADR	Maravilha	carla@mvh.sdr.sc.gov.br	49 3664-6532
Giovani Teixeira	03182086952	JBS	Itapiranga	giovani.teixeira@bafed.com.br	49-3679-9012
Anderson Rueden	940.332.750-04	FAI	Itapiranga	andersonrueden@hotmail.com	85047278
Pablo A. Nelson	029.452.179-88	COOPERALPA	CHAPECÓ	pablo.nelson@cooperalpa.com.br	49 8901 6642
Mateus B. Tengsten	03682025930	RDEUSC	SMO	comitacantos@hotmail.com	8903 9588
Eder Moraes	066.44.489944	Câmara de Vereadores	Maravilha	ederjm28@hotmail.com	(49)9123-9676
Raulo Zanvius	703.498.477-53	Sec. Agric.	Maravilha	raulozanvius69@hotmail.com	(49) 9930 9186
Guiz Fernando Pacaro	02132640398	hospitara	Selkinho	fernandopacaro@yahoo.com.br	(49) 9937424
Gelson Rossetto	494.576200.68	Prefeitura	Maravilha	sictex@maravilha.sc.gov.br	8804-5506
Nelson Zanotelli	346027049-72	FACMA	Maravilha	nelsonzanotelli@gmail.com	(49) 99198590
Volnei Antônio Rossini	016.758.159-76	AURORA	Maravilha	volnei-rossini@auroraad.net	(49) 19917 3099





**REUNIÃO CIDADE-POLO: MARAVILHA – 29/06/16**

NOME	CPF	ENTIDADE	CIDADE	E-MAIL	TELEFONE
Flávia de Souza	469860340-72	46 01117	FLOR DO SERTÃO	SME@UNIVET.COM.BR	(49) 88027938
celso Dall'Agnol	05434199953	562907	Flordosertão		49.98116868
Sergio Baundano	1.125670	Comarator	maravilha	Sergio.baundano@hotmail.com	99997781
Náira T. Forgerini	31404138072	ADR	MARAVILHA	naira@muh.sdr.sc.gov.br	99824745
Sabul Konzen	63123484972	ADR	MARAVILHA	JSV3CL@MUV.SDR.SC.GOV.BR	99208800
TUANY CAMILA HONAISSER	06965603992	ADR	MARAVILHA	qued@MHV.SDR.SC.GOV.BR	3664-6510
Rosi Carleto Fanelle	63695138904	ADR	Maravilha	ros@muh.sdr.sc.gov.br	3664-6544
Alceu Coriato	510079590-59	UNOESC	Maravilha	alcoriato@gmail.com	49-9977578
ALCINAR. A. LAUER	477.163.719-31	UNOPAR	MARAVILHA	ALCINAR@UNIVET.COM.BR	49-88129768.

Reunião de encontro regional em São Miguel do Oeste no dia 30/06/2016:



Plano de Recursos Hídricos  
BACIA DO RIO DAS ANTAS,  
BACIAS CONTÍGUAS E AFLUENTES  
DO RIO PEPERI-GUAÇU

Uso Sustentável | Recuperação | Proteção  
Conservação | Desenvolvimento



**REUNIÃO CIDADE-POLO: SÃO MIGUEL DO OESTE – 30/06/16**

NOME	CPF	ENTIDADE	CIDADE	E-MAIL	TELEFONE
Matheus B. Tengsten	036820269-50	ADCEOSC	SMO	COMITEANTAS@HOTMAIL	84039558
WALNEY BIASI	525877719-49	ARITIA-BAND	BACIDURANT	WALNEYBIASI@HOTMAIL.COM	91076580
Alina Junior	06930985907	AURORA	SMO	alina-junior@aurora.com.br	91372909
Anderson J.S. Louas	649326649-15	AURORA	SMO	ANDERSON-JS@AURORA.COM	84066567
Adair José Teixeira	272434430-87	Sind. Prod. P.	Sudoeste	Adair-Teixeira@hotmail.com	91163277
Anderson Rhoden	840-333-100-04	FAI	Itapiranga	andersonrhoden@hotmail.com	85047258
Gibran Teixeira	031920869-52	JBS	Itapiranga	gibran.teixeira@jbs.com.br	49-3677-8012
Adriano Faretta	07153905979	Geodina Agrícola	Joaquim	garettaadriano@gmail.com	49-38630712
Wasson Luiz Peres	054364579-75	FATMA	São Miguel do Oeste	wassonperes@fatma.sc.gov.br	4936323460
JOSE CARLOS ALVES	026263889-47	ARIS	PARAVAN	JOSE@ARIS-SC.GOV.BR	99056200
Sergio Klein	04820027989	Vida SMO	SMO	SergioKlein@hotmail.com	91267043
Suzinara Falmer	758778729-35	Defesa Civil	SMO	defesacivil@sao-miguel.sc.gov.br	36332032





**REUNIÃO CIDADE-POLO: SÃO MIGUEL DO OESTE – 30/06/16**

NOME	CPF	ENTIDADE	CIDADE	E-MAIL	TELEFONE
Eduardo R. Pompepaxe	05627205962	EOX	S MO	duduramone@gmail.com	49 58008738
CEZAR ELIAS VIAN	73678023991	CASAN	PANDEIRANTE	cvian@casan.com.br	049 91133656
SERGIO CRESTANI	24558770006	AGROEC	S MO	SERGIO_CRESTANI@PROO.COM.BR	99126022
Alasmano TÍSCIA PEREIRA	85434949900		S MO	ADU.TISCIA@GMAIL.COM	84110508
VINÍCIOS A. PERISSARI	058.634.969-43		S MO	VAPERISSARI@GMAIL.COM	49 91349367
Claudia A. Del Mayo	430.096039191	CASAN	S MO	cmayo@casan.com.br	49-9998-0000
Ilgeo Baynieri	425.11305968	AMEOSC	S MO	ilgeo@bratmal.com	49 9168-2828
Sirio R. Wetten	29540580920	Sind. F. Puros	S. MO		49291167566
Froncele Kozhe Knupp	2554611842	Sind. Produtores	S MO	engenharia@chadmal.com	49 84044393
Gilmar Maestrí	042860299-13	Pólicia Ambiental	S MO	maestrí-gilmar@bd.com.br	49 9152-5706
Renan Berlanda	010.223567-41	"	"	renanberlanda@gmail.com	49 99179734
Janderson Grassi	064.322019-42	"	"	jandersongrassipm@gmail.com	49 9121-9485



**REUNIÃO CIDADE-POLO: SÃO MIGUEL DO OESTE – 30/06/16**

NOME	CPF	ENTIDADE	CIDADE	E-MAIL	TELEFONE
Edineia Lorenzet	08804654929	Vig. Sanitária	São Miguel do Oeste	vigilancia@saomiguel.sc.gov.br	88-28 8926
João Carlos Brantelli	345.344.408-44	AGLOEC	São Miguel do Oeste	biasbetti@cbce@hotmail.com	91233215
Sergio Otilio Aguiar	442.220.079-72	Prefeitura	São Miguel do Oeste	omacarrise@viva.com.br	4826-4320
CESAR SIGNOR	477.341.589-15	DASMO	SMOESTE	CESAR.SIGNOR@HOTMAIL.COM	9979.7339
Leonardo Lima	07786914909	PROCON	Smoeste	fiscalizacao@smoeste.com.br	3622 8380
CELI MACIARO	081.660433-80	PREFEITURA	SMOESTE	celimaciaro@netmail.com	3631-2046
Uendemi F. Pavanini	022 20206974	ADP	SMO	CLPBALA@HOTMAIL.COM	3631 2900
Randete Giorgio	5634917353	Agricultor	SMO	clbgsmmo@valor.com.br	91725466
Eduardo Luiz Supel	067 895 229-99	AGROCAP	SMOeste	supel-smo@hotmail.com	(49)84113090
Rosângela Famili	018661789-54	GERED	SMOeste	rosangelefamili@red.sc.gov.br	491883405
Lucia Bagnan	038139759 26	VISA	Bandeirante	visa@bandeirante.sc.gov.br	BC260034
Ricardo A. Brando	049.022.039-81	SMO	SMO	ricardo.brando@viva.com.br	36214604





**REUNIÃO CIDADE-POLO: SÃO MIGUEL DO OESTE – 30/06/16**

NOME	CPF	ENTIDADE	CIDADE	E-MAIL	TELEFONE
Mário Cesar Eddt	038.001.119-00	Pólice Ambiental	SMO	926766@pm.sc.gov.br	36313730
Luciano Guimarães	033.671.909-42	Jornal O Povo	SMO	111comunicacao@gmail.com	97414635
ADRIANO CANCI	015.571.859-54	ASS. MIGR. BACIAS	GBA	ADRIANOCANCI@ALHOA.com.br	94548245
José C. PAIVA F.	19609000053	CREA/SC	S.Y.O	paiva@pctubofalco.org.br	91114483
Becky Leane	828.97709-28	Smud	emobile	becky-mauy@colfsc.org.br	99493367
Claudia Moura	627055972	Prof.	Bard.	claudiamoura@netmail.br	91093825
Vilson A. Leman	951642439-20	Cooper AIFA	SMO	Wilson.Leman@CooperAifa.com.br	91917848
José A.R. Bauer	09951947960	Soc. Agrícola	Santa Helena	joserao@telcel.com.br	91337673
Debora D.C. Paterno	059.551.849-45	Formal Obed	Somo	debora@siatema103.com.br	91275708
Cristian Lorsch	074.490.64901	Rede Peleci	SMO	Cristian@peleci.com.br	48.9185-3318
Maurício de Brito	053.376.22976	Garchu	SMO	journalismombr@gmail.com	43.91425719
TIAGO TENASTER	052.801.72177	BOX	SMO	tiago@box.com.br	9281.5633





**REUNIÃO CIDADE-POLO: SÃO MIGUEL DO OESTE – 30/06/16**

NOME	CPF	ENTIDADE	CIDADE	E-MAIL	TELEFONE
Jacques e Juniors	080.301.577-07	Portal SMO	São Miguel do Oeste	matricias@portalhama.com	91313191
Karissa Gobbi	04915136906	CVE	SMO	cve@clicrapido.com.br	36210182
Volmir Giambelli	655884159-68	ADR	SMO		41876716
Giulio Vizzotto	058402179-80	Ascom-APP	SMO	imprensa@sge.sdv.sc.gov.br	8801-4794
DANIEL CARON	048539329-84	DEFESA CIVIL REGIONAL	SMO	COREDECSGE@GMAIL.COM	93875448
MARLENE DA ROSA	34976890087	Prof.	SMO		94115688
Lea Anna Kreutz	423.697.20930	CASAN	SMO	ana-kreuz@casan.com.br	99983120
Sisse Velozo	333.256.71215	ADGO SC	SMO	sissevelozo@yama.com.br	98257330
Fabiano Lima	050.990.959-04	AGROCAP	SMO		9116-2765

Reunião de encontro regional em Palma Sola no dia 30/06/2016:



Plano de Recursos Hídricos  
 BACIA DO RIO DAS ANTAS,  
 BACIAS CONTÍGUAS E AFLUENTES  
 DO RIO PEPERI-GUAÇU  
 Uso Sustentável | Recuperação | Proteção  
 Conservação | Desenvolvimento



**REUNIÃO CIDADE-POLO: PALMA SOLA – 30/06/16**

NOME	CPF	ENTIDADE	CIDADE	E-MAIL	TELEFONE
Juiz P. Klauck			Romelandia		94 09 83 21
Robson Luiz Scholtze	05600946990	P.M. Romelandia	Romelandia	agricultura@romelandia.sc.gov.br	38241028
Germi B. Bastrel	85010707934	Cooper Alfa	Palma Sola		
Reynir Feluz	19555032904	Soc. Ed.	Palma Sola	reynirfeluz@gata.sc.br	91167169
Dagoberto F. Ribeiro	04192658932	Pref. Palma Sola	Palma Sola	meioambiente@palmasola.sc.gov.br	91163225
Cariane S. Moraes	049.65658930	SMS	Palma Sola	carianemaiello@jabroton.br	91076314
Wandete J. Will	069.19578948	SMS	Palma Sola	willwandete@gmail.com	95328727
Eduardo R. Reichert	592261458-90	Agricultor	Palma Sola		89023990
Ruiimar Borcovi	621.359109-53	P.M. Campo	CAMPONE	PREFEITO@CAMPORE.SC.GOV.BR	88136121
HILTON R. NASCIMENTO	386316609-49	P.C. ERP	CAMPONE	GABINETE@CAMPORE.SC.GOV.BR	88136862
VALDIR DE ALMEIDA	526.163399-00	D. CERQUEIRA	JOR. FRONTEIRA	ALMEIDA.VALDIR@HOTMAIL.COM	47.9936-80
Silvane Bonf	038.3075827	CASA IV	P. SOLA	sbouf@casav.com.br	51367045





**REUNIÃO CIDADE-POLO: PALMA SOLA – 30/06/16**

NOME	CPF	ENTIDADE	CIDADE	E-MAIL	TELEFONE
Leonardo Sartmann		Proteção Ambiental	Palma Sola		(49) 9151 0062
Vitor de N. Mohr		Proteção Ambiental	Palma Sola		(49) 9155 0303
Mateus Baerter		Proteção Ambiental	Palma Sola		(49) 9139 3392
Valdeci Meireles		Proteção Ambiental	Palma Sola		(49) 9151 6165
Piogo V. Corsetto		P. Ambiental	Palma Sola	tiogovcorsetto@netmail.com	(49) 9149 4962
Palma de Souza		P. Ambiental	Palma Sola		(49) 9107 9698
Vinícius D. Parteira		P. Ambiental	Palma Sola	viniciusdparteira@hotmail.com	(49) 9134 1995
Luana Sebe		P. Ambiental	Palma Sola		(49) 9146 4954
Daniel Romo		P. Ambiental	Palma Sola		(49) 9178 0805
Lucas Gabriel Lopes		P. Ambiental	Palma Sola		(49) 9146 3955
Luiz Ededeima		Proteção Ambiental	Palma Sola	luizpededeima@hotmail.com	(49) 9172 7309
Luizandro Petry		Proteção Ambiental	Palma Sola	luizandropetry@hotmail.com	(49) 9191 1875
Gustavo Diagoni		Proteção Ambiental	Palma Sola	gustavodiagoni@ig.com.br	(49) 9199 8102



**REUNIÃO CIDADE-POLO: PALMA SOLA – 30/06/16**

NOME	CPF	ENTIDADE	CIDADE	E-MAIL	TELEFONE
Emílio Gonçalves		Protetor Ambiental	Palma Sola		(49) 91720287
Thaina Cristina Machado		Protetor Ambiental	Palma Sola		(49) 95724689
Rayana de Ribeiros de		Protetor Ambiental	Palma Sola		(49) 91220833
Lara Eduarda de Lora		Protetor Ambiental	Palma Sola		(49) 91082539
Natalia Straub		Protetor Ambiental	Palma Sola		(49) 95387209
Jean Fernando Horn		Protetor Ambiental	Palma Sola		(49) 98119513
Galiele T Comara		Protetor Ambiental	Palma Sola		(49) 93830209
Emmanuel Pedreso		Protetor Ambiental	Palma Sola		(49) 91098850
THAYAN V HOLZ		PROTECTOR AMBIENTAL	PALMA-SOLA		(49) 91256399
Aline Steffens Benini		Protetor Ambiental	Anchieta		(49) 98297938
Luiz Henrique Góes		Protetor Ambiental	Anchieta		(49) 99336575
TÍCIO TEIXEIRA	052.871.737-17	EOX	S. JO	tiago.teixeira@unioeste.com.br	(49) 91815637





**REUNIÃO CIDADE-POLO: PALMA SOLA – 30/06/16**

NOME	CPF	ENTIDADE	CIDADE	E-MAIL	TELEFONE
Linda F. Beloni		S.M.S.	Palma Sola		
JOÃO Donzele		Assessor	PALMA SOLA		91911568
Leonardo Carichello	04278365900	agricultor	Palma Sola		91380042
Claudine Schein	068598829-56	Agricultor	Palma Sola		91581715
Albo G. Fartim	71526617900	S. M. Ambiente	FLOR DA SERRA		99838864
Janiane Trucello		S. Saúde	Palma Sola		91789978
Marijane R. Manteli	075.211.227-98	ACEPA CDL	Palma Sola		9126.2198
Sandra Piccoli		S.M.S.	Palma Sola		91784950
Luizete C. da Silva		S.M.S.	Palma Sola		99289990
Anelise Medeiros	030.620.717-23	S.M.A.	Palma Sola		91360465
Viviane D. da Silva	005.28799-35		Palma Sola		91666679
Suziane de F. da Silva	063.506.623-75	S. Saúde	Palma Sola		91549442





**REUNIÃO CIDADE-POLO: PALMA SOLA – 30/06/16**


NOME	CPF	ENTIDADE	CIDADE	E-MAIL	TELEFONE
Carlos A. Mazo Thi	475220729-00	CASA U	P. SOLA	cmazotti@casau.com.br	49 91290898
Eduardo B. Impegnator	056272059162	EOX	S.M.O	duduronne@gmail.com	98008738
Marcos A. Tomely	078048199-32	S.M.A	P. SOLA	marcos.tomely@gmail.com	51482925
Lucas Heerig	037.448.109-50	Palmasola S/A	P. Sola	lucas.heerig@gmail.com	9933-0224
Munini Giardi	01879737322	Vigilância Sanitária	Palma Sola	muninigiardi@gmail.com	99007685
Doraci Zamboni	195545-32920	Simtruf	P. Sola		912499101
Ivanete S. A. Anhaia		S.M.S	P. Sola		41458879
Cláudio	5032640928	Agência	p. sola		91868691
Platimir Zortol.	47708670934	ZICOOB	P. Sola	zortolm@zicooobsmo.com.br	91460490
Leiane P. Birello	94982279368	S.M.S	P. Sola		81565938
Morli de Barros Storzini	91367357	S.M.S	P. S	morli.storzini29@gmail.com	679.656.879-68
Carlos A. Antomietti	464.208780-04	P.M	ANCHIETA	ca78antonielli@anchieta.com.br	99225428



**REUNIÃO CIDADE-POLO: PALMA SOLA – 30/06/16**

NOME	CPF	ENTIDADE	CIDADE	E-MAIL	TELEFONE
POQUESSON F. PERONDI	067.033578-78	Ambiter	Palma Sola	ambiterps@hotmail.com	4881066158
Búrcia Guilardi	001.506.746-01	Sintraf	Palma Sola	Palmasola@fahpaul.org.br	(49) 36520141
Rozeli F. Baldassaro		SMS	Palmasola		49-9138-9457
Analiza Bisotto	067.682895-00	Seniob	Palma Sola		49 91902526
FABIANE BAVARESCO	086.270.239-37	Sec. Agricultura	ANCIETA	FABIANEBAVARESCO@HOTMAIL.COM	49-999194-78
Flávia do Nascimento	087.103.389-50	Secretaria Saúde	Palma Sola	flavia-flavy21@atlook.com	49-91084915
Rosam Viegas	060.357.749-03	Secretaria Saúde	Palma Sola	Rosam.viegas@admmail.com	91626743
JOÃO C. RAMALHO	627.055559-00	Zombiciras	PALMA SOLA	12_23Cms@cem.sc.gov.br	92020277
ANDERSON A. CAVASIN	067.807.209-17	AR LIVRE	ANCINEIA	a.a.cavasin@hotmail.com	99492953
Domingos Lejardim	295.487.999-87	TELEFONIA	P. LULA		
Rubia J. Kurtz		SMS	PS		85562198
Rozângela C. de Souza		SMS	Palma Sola		91444790





**REUNIÃO CIDADE-POLO: PALMA SOLA – 30/06/16**

NOME	CPF	ENTIDADE	CIDADE	E-MAIL	TELEFONE
Pedro P. Segor		aposentado P. Sola			
Pronisio Chazzen		aposentado P. S.			
Daniel Zanata		EEB Catarina Segor Palma Sola			91513838
Juliana R Prado Wille	082.125.689-035MS		Palma Sola		
Enzo Wille	070554116-78	conselheiro P. Sola			
Alda M. Cirino	029403769-99	Paróquia P. S			
Adriano G. Cirino	117.362449-06	P.S.			
Robson Crestani	220634960-34		Quilômetro 8	ajimulher@jmail.com	
Mateus Borges Tengsten	03682075950	ADEOSC	SMO		8403 9588
GILBERTO HILLA	019774869-73	PMA	SMO	g.p.9723@palma.com.br	88456377
SISENE VELLOZO	333.756.740-45	ADEOSC	S.M.O	siseveloz@palma.com.br	88253380



## APÊNDICE V - Outdoors nas Cidades-polo

Itapiranga:



Palmitos:





Dionísio Cerqueira:



Maravilha:



São Miguel do Oeste:



Palma Sola:





## ANEXOS



## ANEXO A - Notícias do lançamento do Plano de Recursos Hídricos

Portal Rede Peperi:

The screenshot shows the Rede Peperi website interface. At the top, there are navigation links: HOME, ESPORTES, RADIOS, ÁUDIOS, WEBMAIL, and a search bar. The main headline reads "Plano de Recursos Hídricos terá investimento de 1,5 milhão". The article is by Cristian Lösch, dated 09/05/16. The text states that the plan was launched on Monday, May 9th, in São Miguel do Oeste, with an investment of R\$ 1.5 million. The project is being developed by FAI Faculdades and aims to study the region's water resources. A photo shows a group of people at the launch event. Social media sharing buttons for Facebook and Twitter are visible. On the right side of the page, there are several advertisements, including one for "SOLUÇÕES IMOBILIÁRIAS" with contact information (49) 3622-1122 and www.habiteto.com.br, and another for "smotelecom" with contact information (49) 3622-4529 and (49) 3621-2640. A sidebar on the right also contains a "Plano de Assistência 24 horas" button and a "FALE CONOSCO" button.



Portal São Miguel:

RÁDIO TRI OUÇA AGORA!

NOTÍCIAS
ESPORTES
PORTAL TV
EVENTOS
CLASSIFICADOS
GATA PORTAL
f

### TV PORTAL

GERAL - 09/05/2016 13:29

## São Miguel do Oeste - Comitê apresenta Plano de recursos Hídricos da Bacia do Rio das Antas

Para a elaboração do plano, são disponibilizados mais de R\$ 1,5 mi em recursos. São 14 profissionais que atuam na área de saneamento, recursos hídricos, geologia, mobilização social, gestão, planejamento e controle



#### TEMPO

Segunda-Feira, 04/07/2016  
São Miguel do Oeste - SC

Max. 34°  
Min. 20°

Assistir  
Previsão

RÁDIO TRI OUÇA AGORA!

Foto: Júnior Recalcati | Portal São Miguel

Diante da crescente preocupação na melhoria da qualidade do meio ambiente e pela água ser um elemento de suma importância para a sobrevivência humana, o Comitê de Gerenciamento da Bacia Hidrográfica do Rio das Antas e bacias contíguas, elaborou o Plano de Recursos Hídricos. Para apresentar o projeto, foi realizado na manhã desta segunda-feira (9) na sede do comitê, anexo ao Deinfra em São Miguel do Oeste, um café com a imprensa.

Segundo o coordenador do plano, Anderson Rhoden, os estudos permitirão que o governo e a sociedade conheçam a situação das águas da região em termos de qualidade e quantidade. Além disso, permitirá identificar conflitos e uso e indicação para um desenvolvimento sustentável.



Comitê apresenta Plano de recursos Hídricos da Bacia do Rio das Antas

Portal São Miguel

**METAL FERRO**

ESTA OBRA CONTA COM  
PRODUTOS E QUALIDADE

(49) 3644.2462  
WWW.METALFERRO.COM.BR

**Kataella**  
PERSIANAS

ATENDIMENTO (48) 3821.0580

**Tressoldi Tur**  
AGÊNCIA DE VIAGENS E TURISMO

**CARLINHO**  
AUTOMÓVEIS

**IDEAL**  
SOLUÇÕES EM VÍDEO E FOTOGRAFIA

ATENDIMENTO (46) 3540-1741

#### HORÓSCOPO

Aries	Touro	Gêmeos	Câncer
Leão	Virgem	Libra	Escorpião
Sagitário	Capricórnio	Aquário	Peixes

[Compartilhe para @portalcm](#)

[Compartilhe](#)





## Portal O Líder:

» WH3 » O Líder » 103 FM » Líder FM » Raio de Luz » Nova FM » Ouça ao Vivo

Olá Visitante!  
Faça seu login ou cadastre-se!

**Jornal O LÍDER**

voce está em: São Miguel do Oeste - SC

Buscar no Jornal O Líder

Buscar

f t

> O Jornal > Todas as notícias > Assinatura do Jornal Impresso > Equipe > Contato

PLANO DE RECURSOS HÍDRICOS - 09/05/2016 10:43 (atualizado em 09/05/2016 11:30)

### Comitê do Rio das Antas reúne imprensa e apresenta Plano

O Plano deve fazer um cadastro de todos os usuários destes recursos hídricos, tanto em zona rural como urbana

Comente agora! Recomendar correção

Twitter Recomendar 4

Foto: Debora Ceccon/O Líder

O Comitê de Gerenciamento da Bacia do Rio das Antas e Bacias Contíguas reuniu a imprensa regional na manhã desta segunda-feira (09) em São Miguel do Oeste. O objetivo do café com a imprensa foi apresentar o Plano de recursos Hídricos da Bacia do Rio das Antas. O coordenador do Plano, Anderson Roden apresentou o plano, como deve funcionar e a data que deve ser finalizado, agosto de 2017. O Plano de Recursos Hídricos permitirá que o governo e sociedade conheçam a situação das águas da região em termos de qualidade e quantidade. Além disso, permitirá identificar conflitos e uso e indicação para um desenvolvimento sustentável.

O Plano que abrange 33 municípios, em uma das etapas deve fazer um cadastro de todos os usuários destes recursos hídricos, tanto em zona rural como urbana. Para a elaboração deste plano, são disponibilizados mais de R\$ 1 milhão em recursos, são 14 profissionais que atuam na parte de saneamento, recursos hídricos, geologia, mobilização social, gestão, planejamento, controle. "Esse plano é coordenado pela SDS, e por meio de plano foi disponibilizado recurso para a elaboração por meio do Fehidro (Fundo de Recursos Hídricos)", menciona Roden.

Foto: Debora Ceccon/O Líder

O plano de recursos hídricos conta com cinco etapas que estão relacionadas a buscar lideranças para levar a informação a sociedade, em uma segunda etapa buscar o cadastro dos usuários dos recursos hídricos junto ao site da Secretaria de Estado do Desenvolvimento Sustentável (SDS), outra etapa é a busca a campo, o diagnóstico de recursos hídricos, geologia, recursos naturais da região, diagnóstico de solo, essa é uma das etapas que já está em andamento, outra etapa do plano é o prognóstico, visualizar cenários futuros para a região em função dos recursos hídricos, quais os locais podem receber agroindústrias e quais não. "É uma maneira de nós ajudarmos a direcionar onde possam se instalar indústrias e ou fazer irrigação na agricultura", explica Roden.

O Plano de recursos Hídricos da Bacia do Rio das Antas começou a ser discutido no ano passado e este ano passou a ser implementado. O prazo para ser entregue e aprovado pelo Comitê e sociedade para compor o plano de recursos hídricos do Estado até agosto de 2017. Ainda durante a coletiva com a imprensa foi apresentada a marca elaborada para representar o Plano de recursos hídricos.

VEJA MAIS IMAGENS

Fonte: Debora Ceccon/O Líder

Faça já sua assinatura!  
49 3621 0103

Leia a versão online do jornal

Edição 218

Ver todos

Publicidade

boo-box COMEÇAR AGORA!


Publicidade

Saraiva


TOP 400 LIVROS ATÉ 80% DE DESCONTO

## Portal Onda Positiva:

Página Inicial   Jornalismo/Notícias   Álbuns   Equipe   Programação   Deixe Seu Recado   Lançamentos   Fale Conosco



**Café com a Imprensa aborda Plano de Recursos Hídricos da Bacia do Rio das Antas, Bacias Contíguas e Afluentes do Peperi-Guaçú**



Plano de Recursos Hídricos  
**BACIA DO RIO DAS ANTAS,  
BACIAS CONTÍGUAS E AFLUENTES  
DO RIO PEPERI-GUAÇÚ**

Uso Sustentável | Recuperação | Proteção  
Conservação | Desenvolvimento

Na manhã da última segunda-feira (09), aconteceu na sede do Comitê de Gerenciamento da Bacia Hidrográfica do Rio das Antas e Bacias Contíguas um café com a imprensa regional para promover o Plano de Recursos Hídricos da Bacia do Rio das Antas Bacias Contíguas e Afluentes do Rio Peperi-Guaçú, denominada, bacia Hidrográfica 01, o qual abrangerá trinta e três municípios.

Durante o evento, o Coordenador do Plano, Anderson Rhoden concedeu entrevistas aos jornalistas, juntamente com o Consultor Técnico do Comitê, o Engenheiro Ambiental Mateus

Borges Tengaten e o Vice-Presidente do Comitê, Sérgio Crestani falaram sobre a elaboração do plano que será desenvolvido por pesquisadores e técnicos contratados pela FAI Faculdades de Itapiranga que serão responsáveis pela elaboração do documento. Este plano permitirá que o governo e a sociedade conheçam a situação das águas da região, em termos de qualidade e de quantidade, e identifiquem potenciais conflitos de uso, possibilitando estabelecer diretrizes e ações a fim de compatibilizar os diversos usos da água.

Segundo Rhoden, o trabalho será dividido em três etapas que compreendem: a elaboração de um Diagnóstico dos Recursos Hídricos da Bacia Hidrográfica do Rio das Antas; a identificação de cenários futuros para a gestão de recursos hídricos na bacia do Rio das Antas e enquadramento das águas superficiais. Essa última etapa consiste na análise de estratégias de intervenção, visando à compatibilização entre as disponibilidades hídricas e as demandas levantadas.

Por fim, a empresa EoX Consultores Associados, contratada pela FAI Faculdades apresentou a marca do Plano de Recursos Hídricos da Bacia Hidrográfica 01.

O evento contou com a participação dos principais veículos de comunicação do Extremo Oeste catarinense, incluindo rádios, jornais e portais de notícias.

**Autor:** Rádio Onda Positiva

**Fonte:** Assessoria de Imprensa

**Data:** 11/05/2016 08:16

**Visualizações:** 199

[curtir](#) [Compartilhar](#) Deje o primeiro de seus amigos a curtir isso.

© Copyright 2016 WebRádios Todos os direitos reservados. ★★★★★ [Tipe](#)



Jornal Gazeta Catarinense:

**Última** GAZETA CATARINENSE  
São Miguel do Oeste, Santa Catarina, 13 de Maio de 2017

**EXTREMO-OESTE | RECURSOS HÍDRICOS**  
**Plano dará diagnóstico da água e será base para futuras ações na região**

Estudo permitirá conhecer a situação das águas da região em termos de qualidade e quantidade, servindo de base para futuras ações das mais diversas esferas da sociedade.

O Comitê de Gerenciamento Bacia Hidrográfica do Rio das Antas e Suas Bacias Hidrográficas Contíguas, apresentou na manhã de segunda-feira, dia 9, o Plano de Recursos Hídricos Bacia do Rio das Antas, Bacia Contígua e Afluentes do Rio Peperi-Guaçu. O estudo, a ser posto em prática, permitirá conhecer a situação das águas da região em termos de qualidade e quantidade, como explica Anderson Rodden, coordenador do projeto e coordenador do Curso de Agronomia da FAI Faculdades, entidade responsável por desenvolver o plano que envolva geólogos, agrônomos, engenheiros ambientais, físicos, entre outros profissionais.

Coordenador Rodden, o plano será posto em prática em etapas, iniciando por um diagnóstico, onde os profissionais envolvidos farão o levantamento, por exemplo, da quantidade de água que é consumida nos 33 municípios que integram a bacia, na faixa de fronteira com a Argentina, da divisa com Rio Grande do Sul e Paraná, área de aproximadamente 5.962 Km<sup>2</sup>. São cobertas de solo e outros aspectos também serão analisados. Após ter o diagnóstico, Rodden explica que será possível fazer prognósticos, como visto de curto, médio e longo prazo dos recursos hídricos.

De acordo com o coordenador, o estudo será valioso para a sociedade, pois, em um terceiro momento, o Plano poderá apontar direções, pontos fortes, pontos fracos, locais com necessidade para se investir em saneamento básico e locais para construção de açudes e barragens para controle de inundações, por exemplo. Outro ponto será a utilização como base técnica, para pedir ao estado, por exemplo, pela Fundação do Meio Ambiente (Fam), para o envio de técnicos especializados.

Segundo Rodden, a região ainda carece de dados concretos da situação hídrica, porém, ele lembra que o Plano não será apenas técnico, mas de gestão. "O plano não é de prova e nem se para o Comitê. É para os municípios, para o Governo do Estado por meio do plano estadual de recursos hídricos, para a sociedade poder usar as informações e tomar decisões com relação aos recursos hídricos, o que quer para o futuro. Sempre pensamos em deixar um Meio Ambiente melhor para nossos filhos, mas para deixar esse ambiente melhor precisamos conhecer como está o solo, a água, o clima, que ações vamos tomar hoje para preservar", argumenta.

O coordenador revela que o Plano de Recursos Hídricos Bacia do Rio das Antas, Bacia Contígua e Afluentes do Rio Peperi-Guaçu, será realizado pela FAI Faculdades, terá investimento superior a R\$ 1,5 milhões e tem previsão de conclusão para 2017. Os recursos são do Fundo Estadual de Recursos Hídricos. Segundo Rodden, 14 profissionais estão envolvidos na elaboração do Plano. "É uma equipe qualificada, para que realizemos pesquisas, produzir um Plano confiável, com dados reais, para que a sociedade possa saber o que existe de recursos hídricos na região, como estão sendo usados, para que a sociedade possa decidir o que quer com esses recursos hídricos para o futuro", conclui.

**São Miguel do Oeste**

Jornal Imagem:

**Comitê do Rio das Antas apresenta Plano de Recursos Hídricos**

São Miguel do Oeste

O Comitê de Gerenciamento da Bacia do Rio das Antas e Bacias Contíguas, apresentou na manhã de segunda-feira, dia 9, o Plano de Recursos Hídricos da Bacia do Rio das Antas. O coordenador do plano, professor Anderson Rodden, da FAI Faculdades e Itapiranga, apresentou o plano e explicou como ele funcionará a ação dos municípios do comitê nos municípios rios da região. Entre eles, além do Rio das Antas, Guamerim, Famoso, Jacu Branco, das Flores, entre outros.

Segundo o professor, o projeto deve estar concluído no próximo ano e permitirá que o governo e sociedade conheçam a situação das águas da região em termos de qualidade e quantidade. Além disso, permitirá identificar conflitos e uso e indicação para um desenvolvimento sustentável. A ação abrange 33 municípios. Em uma das etapas, deve fazer um cadastro de todos os usuários destes recursos hídricos, tanto em zona rural como urbana.

Para a elaboração deste plano, são disponibilizados mais de R\$ 1 milhão em recursos e são 14 profissionais que atuam na parte de saneamento, recursos hídricos, geologia, mobilização social, gestão, planejamento e controle. "Esse plano é coordenado pela SDS e foi disponibilizado recurso para a elaboração por meio do Fundo de Recursos Hídricos", explicou o professor Rodden.

O Plano de Recursos Hídricos da Bacia do Rio das Antas começou a ser discutido no ano passado e será implementado este ano. O prazo para ser entregue e aprovação do Comitê e sociedade é até agosto de 2017. Ainda durante a coletiva com a imprensa foi apresentada a marca elaborada para representar o Plano.

Contudo, foi constatado que não havia disponibilidade de leitos na rede pública de saúde da região, o que motivou a urgente condução do paciente ao hospital da Unimed em Chapecó. Embora ausentes condições financeiras para tanto, mas diante da gravidade do estado de saúde do acidentado, a internação em hospital particular foi a única opção disponível.

Sob coação do hospital particular - na medida em que foi imposto como condição para a liberação do paciente -, o casal firmou um termo de confissão de divórcio. Em seu voto, o relator destacou que não havia vaga para internação em UTI da rede pública e que a transferência para entidade privada significou a salvação de uma vida com a salvaguarda ao seu direito fundamental de acesso à saúde, constitucionalmente previsto.

Assim, a câmara conheceu e deu provimento ao apelo para ordenar ao listado que arque com as despesas efetuadas no tratamento médico-hospitalar. A decisão foi unânime (Apelações Cíveis n. 000090/47.2009.8.24.0021 e n. 001345/41.2010.8.24.0018).

Fonte: tjsc.jus.br

**LavaCar**  
Estacionamento Spinha  
Lavação com cera líquida  
Lavação simples e completa



Jornal Oeste Popular:

13 de Maio de 2016 www.jopop.com.br OESTE POPULAR

## Região

# Jornal Oeste Popular participa do lançamento do Plano de Recursos Hídricos da Bacia Rio das Antas

O Plano denominado bacia hidrográfica 01 abrangerá 33 municípios



**N**a manhã da última segunda-feira (09 de maio), foi realizado na sede do Comitê de Gerenciamento da Bacia Hidrográfica do Rio das Antas e Bacias Contíguas um café com a imprensa regional para promover o Plano de Recursos Hídricos da Bacia do Rio das Antas, Bacias Contíguas e Afluentes do Rio Peperi-Guaçu, denominada bacia Hidrográfica 01, a qual abrangerá treze e sete municípios.

Durante o evento, o Coordenador do Plano, Anderson Ribeiro, conversou entrevistas aos jornalistas.

Segundo Ribeiro, o trabalho será dividido em três etapas que compreendem a elaboração de um Diagnóstico dos Recursos Hídricos da Bacia Hidrográfica do Rio das Antas, a identificação de conflitos hídricos para a gestão de recursos hídricos na bacia do Rio das Antas e esquadramento das águas superficiais. Esta última etapa consiste na análise de estratégias de intervenção, visando à compatibilização entre as disponibilidades hídricas e as demandas levantadas.

Por fim, a empresa E&L Consultores Associados, contratada pela FAI Faculdades apresenta a matriz do Plano de Recursos Hídricos da Bacia Hidrográfica 01.

O evento contou com a participação dos principais setores de comunicação do Extremo-Oeste catarinense, incluindo rádios, jornais e portais de notícias.

**Secretaria do Desenvolvimento Econômico Sustentável autoriza início do Plano de Bacia do Rio das Antas**

O secretário de Desenvolvimento Econômico Sustentável (SEDES), Carlos Chiodini, lançou a elaboração do Plano de Bacia Hidrográfica do Rio das Antas na Associação de Municípios do Extremo-Oeste de Santa Catarina (Amexoc), em São Miguel do Oeste. Este é um estudo necessário para traçar o diagnóstico da situação das águas na região, com informações sobre a quantidade e a qualidade, contribuindo para a preservação dos recursos naturais da região. Após esse primeiro diagnóstico o futuro e o cuidado com nossos bens mais preciosos", explicou Chiodini.

Para o secretário executivo da Agência de Desenvolvimento Regional (ADR) Imipiranga, Miguel Schneider, o prefeito de São Miguel do Oeste, João Carlos Valer e vários profissionais que atuam na área de recursos hídricos.

**INOVAÇÃO**

Em seguida, o secretário da SDS participou de uma reunião para debater a instalação de um Centro de Inovação em São Miguel do Oeste. "O governador Raimundo Colombo está sensibilizado e nós estamos trazendo o programa catarinense de inovação também para o Extremo-Oeste catarinense. Este é um importante projeto e a região merece", avaliou Carlos Chiodini.

## Riqueza

# Alunos desenvolvem projeto de Horta Escolar



**RIQUEZA** - Alunos do Centro Educacional Isaias Bouzari de Riqueza frequentam a atividade complementar entre as aulas no projeto da Escola: Plantar, cuidar, colher e comer. É a filosofia do projeto de Horta Escolar, que visa proporcionar as crianças da Escola, um aprendizado que guardarão para a vida toda.

A atividade complementar contempla mais de 70 crianças do 1º, 2º e 5º ano do Ensino Fundamental no qual estão divididas em 10 turmas. Atividades acontecem na segunda, quarta e sexta-feira com diversas oficinas de teatro, dança, pintura em tecido, artesanato, informática, atividades pedagógicas e atividades esportivas no centro turístico dos alunos.

## Mães riquezenses são homenageadas



**RIQUEZA** - A Administração Municipal através da Secretaria de Educação e escolas Municipais e Estaduais, realizaram na última sexta-feira, dia 9 de maio as mães riquezenses. O evento aconteceu no Centro Social Uli de Riqueza, onde se fizeram presentes cerca de 400 pessoas que prestigiaram a programação. No evento estiveram presentes o Prefeito Municipal Raimundo Lopes, Vice-prefeito Leão Peiter e esposa, presidente da Câmara de Vereadores Caren Ruzier e demais vereadores, diretores municipais e diretores das escolas.

Seguiu-se a programação apresentação dos alunos da Associação Cultural Friedrich Haas, onde o professor João Unzueta com seus alunos de fizeram um show, juntamente com os Violões e violinos dos professores go Elcibau e Alex Lopes. Após ocorreu a palestra "Teatro e Maternidade: Fertilidade fique com as mãos", com o professor Alan Beltrão Ruler FAI- Faculdades. A ocasião foi uma oportunidade para homenagear e prestar as mães riquezenses, em comemoração ao Dia das Mães, que ocorre no último domingo, dia 08 de maio.

## ANEXO B - Lançamento da campanha de cadastro de usuários de água

Jornal O Líder:

The screenshot shows the website interface for Jornal O Líder. At the top, there is a navigation bar with various radio and TV station logos (WH3, O Líder, 103 FM, Líder FM, Raio de Luz, Nova FM, Ouça ao Vivo) and a user login prompt. Below the navigation is the main header with the newspaper's name 'O LÍDER' and a search bar. The main content area features a news article titled 'Comitê Antas apresenta Cadastro de Usuários de Recursos Hídricos'. The article text describes the registration process and lists categories of users who should register, such as service providers, irrigators, industries, and animal breeders. There is also a section for a photography contest. On the right side, there are promotional banners for the newspaper's subscription and an online version, as well as advertisements for 'boo-box' and 'Saraiva'.

**Comitê Antas apresenta Cadastro de Usuários de Recursos Hídricos**

De acordo com os integrantes, o Cadastro dará base de conhecimento relativo ao uso dos recursos hídricos

**Comitê Antas apresenta Cadastro de Usuários de Recursos Hídricos**

O Comitê de Gerenciamento da Bacia do Rio das Antas realizou na manhã desta segunda-feira (13), um café com a imprensa para lançar o 3º Concurso de Fotografia e explicar sobre o Cadastro de Usuários de Recursos Hídricos.

O presidente da Comitê, Geovane Teixeira, explicou que o Cadastro dará uma base de conhecimento relativo ao uso dos recursos hídricos, sendo possível conhecer a realidade de cada bacia hidrográfica, os usuários e as demandas. Ainda de acordo com as informações, o Cadastro gera subsídio para a elaboração dos Planos de Bacias, que auxiliam os Comitês de Bacias e o Órgão Gestor Estadual de Recursos Hídricos nas tomadas de decisões.

Teixeira salienta que o cadastro não tem custo e pode ser feito pela internet, no [www.aguas.sc.gov/cadastro](http://www.aguas.sc.gov/cadastro). O presidente salienta que a intenção é ter um mapa de quanto de água se tem e qual é a demanda.

**Quem deve se cadastrar:**

- Prestadores de serviços de Saneamento,
- Irrigantes;
- Indústrias
- Criadores de animais
- Mineradoras
- Aqüicultores e demais usuários que captam água superficial ou subterrânea, ou lançam efluentes em corpos hídricos de SC.

De acordo com o Comitê, é importante que todos se cadastrem para que, no futuro, possam receber assistência em caso de falta de água. No caso dos agricultores que podem não ter acesso à internet, a recomendação é que procurem os sindicatos de sua categoria, que irá realizar o cadastramento sem custo algum.

**CONCURSO DE FOTOGRAFIA**

A 3ª Edição do Concurso de Fotografia já está com inscrições abertas. Elas seguem até o dia 10 de novembro. Todo o regulamento do concurso está disponível no site [www.aguas.sc.gov.br/comite-antas](http://www.aguas.sc.gov.br/comite-antas). Podem participar do concurso os fotógrafos amadores.



Jornal O Líder:



## ANEXO C - Reportagens sobre os encontros regionais



REGIÃO

### Reuniões para apresentação do Plano de Recursos Hídricos encerram nesta quinta

Na parte da manhã, evento ocorre em São Miguel do Oeste; à tarde, acontece o último dos seis encontros, em Palma Sola



30/06/2016 - 10h18

O Comitê de Gerenciamento da Bacia Hidrográfica do Rio das Antas e Bacias Contíguas, juntamente com a Coordenação do Plano de Recursos Hídricos, encerra nesta quinta-feira (30), uma série de seis reuniões para apresentação da Etapa A do Plano de Recursos Hídricos, com ênfase na mobilização social e campanha de cadastro de usuários. Durante esta manhã, o encontro ocorre em São Miguel do Oeste, no salão nobre da prefeitura. À tarde, a partir das 14h, será a vez de Palma Sola. Eventos semelhantes também foram realizados em Itapiranga, Palmitos, Guarujá do Sul e Maravilha.

O motivo das reuniões-polo é apresentar o que é um Comitê de Bacias, o Plano de Recursos Hídricos da RH 01 e o Cadastro de Usuários de Água. Os eventos realizados pelo Comitê de Gerenciamento da Bacia Hidrográfica do Rio das Antas e Bacias Contíguas e pela Coordenação do Plano de Recursos Hídricos da Região Hidrográfica 01, tiveram bom número de participantes, entre eles, representantes das Agências de Desenvolvimento Regional, vereadores, secretários municipais, Epagri, Fatma, Cidasc, universidades, agrônomos, técnicos agrícolas e produtores rurais.

Giovani Teixeira, presidente do Comitê Antas, apresentou o que é um Comitê de Bacias, sua composição e função diante dos atores que compõem a Bacia Hidrográfica 01. Anderson Rhoden, coordenador do Plano de Recursos Hídricos, falou da importância do Plano de Bacia como ferramenta de gestão e das etapas do plano. Por fim, o engenheiro ambiental e técnico do Comitê Antas, Mateus Borges Tengaten, explicou sobre a importância do Cadastro de Usuários de Água, quem deve se cadastrar, qual o objetivo do cadastro, e deixou claro que os usuários que utilizam menos de 24m<sup>3</sup> de água/dia, serão considerados insignificantes, não precisando da outorga, apenas do cadastramento da propriedade. Além disso, Tengaten explicou sobre a campanha de cadastramento de usuários que está acontecendo neste momento em toda a região e completou informando que para se cadastrar, o usuário de água deve acessar o site [aguas.sc.gov.br/cadastro](http://aguas.sc.gov.br/cadastro).



POP JORNAL REGIONAL

BUSCA RÁPIDA | RECURSOS HÍDRICOS | RIO DAS ANTAS | BACIA HIDROGRÁFICA

BUSCAR

BUSCAR...

BUSCAR

**Dr. Sebastian**  
Fones: 491 3022 0316 ou 3022 4125  
e-mail: [sebastian@sebastian.com](mailto:sebastian@sebastian.com)  
**Dr. Rogério Sebastian**  
Rua Almirante Tamandare, 437  
Bala 01 | Ed. Atenas | SMC/SC | SC

**benefício**  
Basta para crescer  
**Dr. Diogo André Oro Spengler**  
Plano de Gerenciamento de Recursos Hídricos do Rio das Antas e Bacias Contíguas

- Realização Personal
- Atendimento Solo
- Experiência
- Realização Física

**em**  
Abertura de Empresa  
Gestão Trabalhadora  
Gestão Contábil  
Gestão Fiscal  
(49) 3622-0814  
3622-0939  
[www.em.com.br](http://www.em.com.br)

**Ângulo Pesquisas**  
**APONTA**

SIGA-NOS



MAIS RECENTES

MAIS POPULARES

- 25/08/2016 - 14h05  
Câmara de São Miguel apresenta novo portal mais moderno e acessível
- 25/08/2016 - 14h02  
Unesc comemora 20 anos de credenciamento no MEC com homenagem a funcionários e professores
- 25/08/2016 - 13h57  
Asfalto no Interior deve ser inaugurado em setembro
- 25/08/2016 - 13h41  
CREAS: Adolescentes se apresentam em evento da Semana Nacional das Pessoas com Deficiência Intelectual
- 25/08/2016 - 13h38  
Homens responderão por dano, agressão e suposto disparo de arma de fogo em São Miguel do Oeste
- 25/08/2016 - 13h36  
Homem é preso por bater em companheira e a ameaçar com facão
- 25/08/2016 - 13h32  
Senadores votam desvinculação de 30% das receitas da União, Estados, DF e Municípios



São Miguel do Oeste 30/05/2016 16:25 (atualizado em 31/12/2016 21:02)

## Coordenação do Plano de Recursos Hídricos da região apresenta primeira etapa do trabalho

As reuniões nas cidades-polo também aconteceram nos municípios de Guanajã do Sul, Maravilha e Palma Sola

[Twitter](#) [Compartilhar](#)

São Miguel do Oeste



O encontro foi realizado no salão nobre da prefeitura de São Miguel do Oeste. Foto: Marcelo Bohn

Em evento realizado pelo Comitê de Gerenciamento da Bacia Hidrográfica do Rio das Antas e Bacias Contíguas e pela coordenação do Plano de Recursos Hídricos da região hidrográfica 01, foi apresentada nesta quinta-feira, 30, a primeira etapa do Plano que está em andamento na no Litoral Oeste catarinense. O encontro foi realizado no salão nobre da prefeitura de São Miguel do Oeste.

Foram reunidas autoridades locais, bem como vereadores, secretários municipais, agrônomos, técnicos agrícolas, produtores rurais, policiais militares ambientais, extensionistas da Epagri e Bombeiros. O coordenador do Plano de Recursos Hídricos, Anderson Ribodon, falou do Plano de Bacia como ferramenta de gestão e das etapas da execução: "Todos sabemos da importância da água para nossa sobrevivência e desenvolvimento. Mas estamos em um momento em que é preciso agir para preservar esse recurso tão valioso. E esse é o objetivo do Plano que já tem em andamento a sua primeira etapa que é a comunicação e a mobilização da população", afirma.

O engenheiro ambiental e técnico do Comitê Antas, Maleus Borges Tengsten, apresentou o que é um Comitê de Bacias, sua composição e função diante dos atores que compõem a bacia hidrográfica 01. Tengsten também explicou sobre a importância do Cadastro de Usuários de Água, quem deve se cadastrar, qual o objetivo e deixou claro que os usuários que utilizam menos de 24 metros cúbicos de água/dia, precisam fazer apenas o cadastramento da propriedade. "É por isso que estamos realizando uma campanha para que os usuários se cadastrem no site [aguas.sc.gov.br/cadastro](http://aguas.sc.gov.br/cadastro). Esses dados são muito importante para as próximas etapas de execução do Plano", esclarece Tengsten.

As reuniões nas cidades-polo também aconteceram nos municípios de Guanajã do Sul (27/06), Maravilha (26/06), o Palma Sola (30/05).

### Sobre o Plano

O Plano da Bacia Hidrográfica do Rio das Antas tem um investimento de R\$ 1,5 milhão proveniente da Secretaria de Estado do Desenvolvimento Econômico Sustentável, por meio do Fundo Estadual de Recursos Hídricos (Festro).

O estudo terá duração de 18 meses e apontará potenciais conflitos de uso dos recursos hídricos, possibilitando ações para reverter ou evitar problemas, como escassez de água ou cheias, por exemplo. O trabalho será dividido em três eixos que compreendem a elaboração de um diagnóstico dos recursos hídricos da Bacia Hidrográfica do Rio das Antas, Bacias Contíguas e Afluentes do Peperi-Guaçu, a identificação de cenários futuros e a análise de estratégias para a compatibilização entre as disponibilidades hídricas e as demandas inventadas.

### Galeria de fotos



**N. Sabores**  
Cafés e doces  
49 9120 7416

Assine o Jornal Impresso Aqui  
**Gazeta**

**HD**  
(49) 3622 2870  
[hdsuprimentos.com](http://hdsuprimentos.com)

**Conak**  
DISTRIBUIDOR E EMPREENDEDOR  
[49] 3622 0561

**PRATA DOCE**  
Cafés e sorvete de leite.  
49 3623 3291

**MASTO PÃO**  
PÃES, BOMBOS, DOCES E SALGADOS.  
49 3623 3070

**Frioeste**  
Pão de leite, Bolos

**KAZZA**  
Cafés

DELIVERY  
**Club Food**  
SEU PEDIDO ONLINE



24 OESTE POPULAR

www.jopsc.com.br

01 de Julho de 2014

Palmitos

## Plano de Recursos Hídricos é apresentado em reuniões realizadas nas cidades-polo

A REUNIÃO polo teve como objetivo tratar dos assuntos: o que é um Comitê de Bacias, Plano de Recursos Hídricos da RH 01 e Cadastro de Usuários de Água

**N**a terça-feira (21), na Câmara de Vereadores do município de Itapiranga, foi realizada a primeira reunião polo, para tratar dos seguintes assuntos: o que é um Comitê de Bacias, Plano de Recursos Hídricos da RH 01 e Cadastro de Usuários de Água.

Estiveram presentes na reunião o prefeito Milton Simon, o secretário Executivo da ADR-Itapiranga, Miguel Schneider, e lideranças de vários segmentos, dentre eles, vereadores, secretários, técnicos e produtores rurais.

Já na sexta-feira (24), foi realizado no Salão Paroquial São Judas Tadeu, em Palmitos, a segunda reunião polo que teve como objetivo tratar dos assuntos: o que é um Comitê de Bacias, Plano de Recursos Hídricos da RH 01 e Cadastro de Usuários de Água. O evento realizado pelo Comitê de Gerenciamento da Bacia Hidrográfica do Rio das Antas e

Bacias Contíguas e pela Coordenação do Plano de Recursos Hídricos da Região Hidrográfica 01, teve grande participação da sociedade em geral, representantes da ADR-Palmitos e lideranças de vários segmentos, dentre eles, o Prefeito Municipal, Norberto Gonzatti, Vereadores, Secretários, Epagri, Bombeiros, Agrônomos, Técnicos Agrícolas e Produtores Rurais.

O Engº Ambiental e Técnico do Comitê Antas, Mateus Borges Tengaten, apresentou o que é um Comitê de Bacias, sua composição e função diante dos atores que compõem a bacia hidrográfica 01. Anderson Rhoden, Coordenador do Plano de Recursos Hídricos falou da importância do Plano de Bacia como ferramenta de gestão e das etapas do plano. Por fim, Mateus Borges Tengaten retornou para falar sobre a importância do Cadastro de Usuários de Água, quem deve se cadastrar, qual o objetivo do



Reunião realizada em Palmitos, no dia 24 de junho

cadastro e deixou claro que os usuários que utilizam menos de 24m<sup>3</sup> de água/dia, serão considerados insignificantes, não precisando da outorga, apenas do cadastramento da propriedade. Além disso, Tengaten explanou sobre a campanha de cadastramento de usuários que está acontecendo neste momento em nossa região e completou informando que

para se cadastrar, o usuário de água deve acessar o site [aguas.sc.gov.br/cadastro](http://aguas.sc.gov.br/cadastro).

Durante o evento o Coordenador do Plano Anderson Rhoden, detalhou o que é e a que se propõe o trabalho. "O plano funciona em várias etapas. A primeira etapa envolve a mobilização social, chegar as informações até as pessoas, conhecer o que é o plano e para que serve. Também se visa o cadastro dos usuários destes recursos hídricos, ou seja, vamos levar as informações até as pessoas através de reuniões e mobilizações, para que o agricultor, a agroindústria e todos que usam os recursos hídricos façam o cadastro junto ao governo do Estado.

Numa segunda etapa estaremos fazendo um diagnóstico da região, ou seja, um estudo da disponibilidade de água, da demanda de água. Questão hidrogeológica das águas sub-

terrâneas, cobertura de solo e saneamento. De posse das informações deste diagnóstico vamos gerar documentos para compatibilizar demanda e disponibilidade de água.

O plano vai abordar as questões de saneamento, que é fundamental, então os prefeitos, os municípios, a região, vão ter um documento que vai ajudar o poder público a buscar recursos para investir no saneamento, porque a gente sabe que há necessidade disso, mas precisamos comprovar isso e com o estudo vamos ter uma base, para que o poder público possa buscar recursos para investir no saneamento básico", explicou Anderson.

As demais reuniões nas cidades-polo ocorreram nos municípios de: Guarujá do Sul (27/06), Maravilha (29/06), São Miguel do Oeste (30/06) e Palma Sola (30/06).



Reunião realizada em Itapiranga, no dia 21 de junho



**Geral** São Miguel do Oeste, Santa Catarina, 05 de julho de 2016 **Gazeta 09**



*Palavra Nua*

Cláudia Wetteman - Jornalista e Comunicadora Popular  
claudiawetteman@ig.com.br

**Das belezas desta cidade, o povo que se organiza!**

Escrever sobre São Miguel do Oeste, muitas vezes, é fatigante. A gente se depara com situações que merecem ser cobradas, ainda mais, quando estas, referem-se aos direitos das pessoas. Vestir a palavra de compromisso é necessário para a vida da comunidade e nesta edição, vamos dedicar os escritos a uma atividade importante que vai acontecer em São Miguel do Oeste e nos municípios circunvizinhos, que trará mais beleza para a luta daqueles e daquelas, que insistentemente, organizam-se nas bases para transformar a realidade.

O oitavo Seminário da Terra, será uma atividade realizada primeiramente em São Miguel do Oeste, no dia 13 de julho, na linha Canela Gaúcha a partir das 9h. Depois no dia 14, no município de Barra Bonita, na localidade da linha Treze de Maio. Com o Tema: "Aliança Camponesa e Operária" e o Lema: "Casa Comum, nosso dever é cuidar", o seminário trará presente a realização de algumas oficinas, dentre elas, destaco uma que carrega o objetivo de dialogar sobre "O papel da mídia na desconstrução da cultura camponesa".

Falar sobre como a mídia desconstrói a vida do e no campo é importantíssimo e para isso, nosso companheiro e Educador Popular Jilson Souza, militante da Associação Paulo Freire de Educação e Cultura Popular (APAFEC), de Fraiburgo, estará por aqui. Há muito tempo, Jilson tem contribuído com esta discussão junto ao coletivo PJMP e PJR no Oeste Catarinense, e agora, estará realizando esta prosa com os camponeses e camponesas de Barra Bonita e de São Miguel do Oeste.

## ÁGUA EM PAUTA

# Reuniões abordam Plano de Recursos Hídricos

Itapiranga, Palmitos, Guarujá do Sul, Maravilha, São Miguel do Oeste e Palma Sola sediaram os encontros que levaram aos participantes mais informações sobre o de Gerenciamento da Bacia Hidrográfica do Rio das Antas e Bacias Contíguas e o Plano de Recursos Hídricos desenvolvido por ele

**Região**

O Comitê de Gerenciamento da Bacia Hidrográfica do Rio das Antas e Bacias Contíguas promoveu durante a semana passada várias reuniões pelo na região Extremo-oeste. Itapiranga, Palmitos, Guarujá do Sul, Maravilha, São Miguel do Oeste e Palma Sola sediaram os encontros que têm por objetivo apresentar o que é um Comitê de Bacias, o Plano de Recursos Hídricos da RH 01 e o Cadastro de Usuários de Água. Os encontros reuniram autoridades locais, agrônomos, técnicos agrícolas, produtores rurais, policiais militares ambientais, extensionistas da Epagri e Bombeiros.

O coordenador do Plano de Recursos Hídricos, Anderson Rhoden, falou do Plano de Bacia como ferramenta de gestão e das etapas de execução. "Todos sabemos da importância da água para nossa

Guarujá do Sul foi uma das cidades a sediar reuniões pelo "sobrevivência e desenvolvimento. Mas estamos em um momento em que é preciso agir para preservar esse recurso tão valioso. E esse é o objetivo do Plano que já tem em andamento a sua primeira etapa que é a comunicação e a mobilização da população", afirma.

O engenheiro ambiental e técnico do Comitê Antas, Mateus Borges Tengsten, apresentou o que é um Comitê de Bacias, sua composição e função diante dos atores que compõem a bacia hidrográfica 01. Tengsten também explicou sobre a importância do Cadastro de Usuários de Água, quem deve se cadastrar, qual o objetivo e deixou claro que os usuários que utilizam menos de 24 metros cúbicos de água/dia, precisam fazer apenas o cadastramento da propriedade. "É por isso que estamos realizando uma campanha para que os usuários se cadastrem no site [aguas.sc.gov.br/cadastro](http://aguas.sc.gov.br/cadastro). Esses dados são muito importantes para as próximas etapas de execução do Plano", esclarece Tengsten.

18 meses e apontará potenciais conflitos de uso dos recursos hídricos, possibilitando ações para reverter ou evitar problemas, como escassez de água ou cheias, por exemplo. O trabalho será dividido em três eixos que compreendem a elaboração de um diagnóstico dos recursos hídricos da Bacia Hidrográfica do Rio das Antas, Bacias Contíguas e Afluentes do Peperi-Guaçu, a identificação de cenários futuros e a análise de estratégias para a compatibilização entre as disponibilidades hídricas e as demandas levantadas.

O estudo terá duração de

## Estado investe mais de R\$ 1,7 milhão de ruas

### Itapiranga:



HOME ▾ ESPORTES ▾ RADIOS ▾ ÁUDIOS ▾ WEBMAIL ▾

**FALE CONOSCO**

04-07-2016

☀️ 23°C  
☁️ 16°C

Outros dias

**COMPRA Nossos Planos!**

**smotecom**  
3631.7000

**LA SALLE**  
PEPERI

**MARTE**  
Curta nossa página  
Facebook

**SICREDI**

**Blaze de**

## Comitê apresenta Plano de Gestão de Recursos Hídricos em Itapiranga


Elias Schneider  
Itapiranga

21/06/16 14:02 - Atualizado em 21/06/16 14:27



O evento aconteceu na manhã desta terça-feira, 21, no auditório da Câmara de Vereadores, em Itapiranga. O debate sobre o Plano de Recursos Hídricos da Região Hidrográfica 01 de Santa Catarina possui grande importância. Segundo o coordenador, professor Anderson Rhoden, o objetivo foi realizar uma mobilização social. Durante a manhã, foi feita uma ampla divulgação do plano e, na sequência, um diagnóstico dos recursos hídricos da região.

Fotos: Elias Schneider/Portal Peperi



Assistência 24 horas

imobal  
móveis planejados

**BOLFE**

**Sompe**  
CENTRO AUTOMOTIVO  
1600 3622 4741  
1600 9964 8956

**MADEBAL**  
esquadrias de madeira

Fone:  
(49) 3622.4529  
3621.2640

**AL**  
CONTABILIDADE





Geral

## Primeira reunião polo do Plano de Recursos Hídricos da Região Hidrográfica 01 é realizada em Itapiranga

POSTADO EM : 23/06/2016

Visualizações 40



Assessoria de Comunicação Comitê Antas Plano de Recursos Hídricos 01

O Comitê de Gerenciamento da Bacia Hidrográfica do Rio das Antas e Bacias Contíguas e a Coordenação do Plano de Recursos Hídricos da Região Hidrográfica 01, realizaram na manhã desta terça-feira (21), na Câmara de Vereadores do município de Itapiranga, a primeira reunião polo, para tratar dos seguintes assuntos: o que é um Comitê de Bacias, Plano de Recursos Hídricos da RH 01 e Cadastro de Usuários de Água.

Estiveram presentes na reunião o prefeito Milton Simon, o secretário Executivo da ADR-Itapiranga, Miguel Shneider, e lideranças de vários segmentos, dentre eles, vereadores, secretários, técnicos e produtores rurais.

O presidente do Comitê Antas, Giovani Teixeira, apresentou o que é um Comitê de Bacias, sua composição e função diante dos atores que compõem a bacia hidrográfica 01. Anderson Rhoden coordenador do Plano de Recursos Hídricos falou da importância do Plano de Bacia como ferramenta de gestão e das etapas do plano. Já Mateus Borges Tengaten, Engº Ambiental e Técnico do Comitê Antas, explanou sobre a importância do Cadastro de Usuários de Água e informou sobre a campanha de cadastramento de usuários que está acontecendo neste momento em nossa região, completou informando que para se cadastrar, o usuário de água deve acessar o site [aguas.sc.gov.br/cadastro](http://aguas.sc.gov.br/cadastro).

A coordenação do PRH 01 vai realizar nos próximos dias mais 05 reuniões polo nos municípios de: Palmitos (24/06 as 14h), Guarujá do Sul (27/06 as 14h), Maravilha (29/06 as 14h), São Miguel do Oeste (30/06 as 09h) e Palma Sola (30/06 as 14h).

### Notícias recentes

**Atleta palmitense representará Santa Catarina nos Jogos Escolares da Juventude em João Pessoa**  
04/07/2016

**Lei que torna farol baixo obrigatório entra em vigor nesta semana**  
04/07/2016

**Jesc e Parajesc terminam com chave de ouro em SMOeste**  
04/07/2016

**Motociclista morre em grave acidente em Campo Erê**  
04/07/2016

**Cooperativas de SC geraram R\$ 27 bilhões de receita em 2015**  
04/07/2016

**Tocha olímpica passa pelo Oeste de Santa Catarina**  
04/07/2016

**Índigena é morto em aldeia no Oeste catarinense**  
04/07/2016

**Comitê apresenta Plano de Gestão de Recursos Hídricos em Itapiranga**

O Comitê de Gerenciamento da Bacia Hidrográfica do Rio das Antas e Bacias Contíguas e a Coordenação do Plano de Recursos Hídricos da Região Hidrográfica 01, realizaram na manhã de terça-feira (21), na Câmara de Vereadores do município de Itapiranga, a primeira reunião polo, para tratar dos seguintes assuntos: o que é um Comitê de Bacias, Plano de Recursos Hídricos da RH 01 e Cadastro de Usuários de Água.

Estiveram presentes na reunião o prefeito Milton Simon, o secretário Executivo da ADR-Itapiranga, Miguel Shneider, e lideranças de vários segmentos, dentre eles, vereadores, secretários, técnicos e produtores rurais.

O presidente do Comitê Antas, Giovani Teixeira, apresentou o que é um Comitê de Bacias, sua composição e função diante dos atores que compõem a bacia hidrográfica 01. Anderson Rhoden coordenador do Plano de Recursos Hídricos falou da importância do Plano de Bacia como ferramenta de gestão e das etapas do plano. Já Mateus Borges Tengaten, Engº Ambiental e Técnico do Comitê Antas, explanou sobre a importância do Cadastro de Usuários de Água e informou sobre a campanha de cadastramento de usuários que está acontecendo neste momento em nossa região, completou informando que para se cadastrar, o usuário de água deve acessar o site [aguas.sc.gov.br/cadastro](http://aguas.sc.gov.br/cadastro).

A coordenação do PRH 01 vai realizar nos próximos dias mais 05 reuniões polo nos municípios de: Palmitos (24/06 as 14h), Guarujá do Sul (27/06 as 14h), Maravilha (29/06 as 14h), São Miguel do Oeste (30/06 as 09h) e Palma Sola (30/06 as 14h).





INÍCIO > NOTÍCIAS > ECONOMIA > ESPORTES > POLÍTICA > REGIÃO > SEGURANÇA >

REGIÃO

### Polo do Plano de Recursos Hídricos da Região Hidrográfica realiza reunião em Itapiranga



23/06/2016 - 13h42

O Comitê de Gerenciamento da Bacia Hidrográfica do Rio das Antas e Bacias Contíguas e a Coordenação do Plano de Recursos Hídricos da Região Hidrográfica 01, realizaram na manhã desta terça-feira (21), na Câmara de Vereadores do município de Itapiranga, a primeira reunião polo, para tratar dos seguintes assuntos: o que é um Comitê de Bacias, Plano de Recursos Hídricos da RH 01 e Cadastro de Usuários de Água.

Estiveram presentes na reunião o prefeito Milton Simon, o secretário Executivo da ADR-Itapiranga, Miguel Shneider, e lideranças de vários segmentos, dentre eles, vereadores, secretários, técnicos e produtores rurais.

O presidente do Comitê Antas, Giovani Teixeira, apresentou o que é um Comitê de Bacias, sua composição e função diante dos atores que compõem a bacia hidrográfica 01. Anderson Rhoden coordenador do Plano de Recursos Hídricos falou da importância do Plano de Bacia como ferramenta de gestão e das etapas do plano. Já Mateus Borges Tengaten, Engº Ambiental e Técnico do Comitê Antas, explanou sobre a importância do Cadastro de Usuários de Água e informou sobre a campanha de cadastramento de usuários que está acontecendo neste momento em nossa região, completou informando que para se cadastrar, o usuário de água deve acessar o site [aguas.sc.gov.br/cadastro](http://aguas.sc.gov.br/cadastro).

A coordenação do PRH 01 vai realizar nos próximos dias mais 05 reuniões polo nos municípios de: Palmitos (24/06 as 14h), Guarujá do Sul (27/06 as 14h), Maravilha (29/06 as 14h), São Miguel do Oeste (30/06 as 09h) e Palma Sola (30/06 as 14h).



BUSCAR

BUSCAR...

BUSCAR

**Dr. Saladin**  
Cirurgião Dentista - CRO 3823

- ESPECIALISTA EM BUCCO-MAXILO-FACIAL
- ESPECIALISTA E MESTRE EM IMPLANTODONTIA
- DOUTOR EM IMPLANTODONTIA

**benefício**  
Bom para a vida

**Dr. Diogo André Oro Spengler**  
Fisioterapeuta Respiratório Torácico - CRM 0195.1767  
[beneficio@guilherme.com.br](http://beneficio@guilherme.com.br)

- Reabilitação Pulmonar
- Apoio ao Sono
- Expirimetria
- Reabilitação Fisioc

**emi**  
Associação Ambiental

(49) 3622-0514  
3622-0939  
[www.emi.org.br](http://www.emi.org.br)

**JR Regional**  
Mais completo Melhor de Ler

SIGA NOS



MAIS RECENTES

MAIS POPULARES

25/08/2016 - 14h05  
Câmara de São Miguel apresenta novo portal mais moderno e acessível

25/08/2016 - 14h02  
Unioesc comemora 20 anos de credenciamento no MEC com homenagem a funcionários e professores

25/08/2016 - 13h57  
Asfalto no interior deve ser inaugurado em setembro

25/08/2016 - 13h41  
CREAS: Adolescentes se apresentam em evento da Semana Nacional das Pessoas com Deficiência Intelectual

25/08/2016 - 13h38  
Homens responderão por dano, agressão e suposto disparo de arma de

RÁDIO TRI OUÇA AGORA!

---

NOTÍCIAS
ESPORTES
PORTAL TV
EVENTOS
CLASSIFICADOS
GATA PORTAL

### NOTÍCIAS

GERAL - 24/06/2016 09:49

## Itapiranga - Comitê apresenta Plano de recursos Hídricos

Serão realizadas mais cinco reuniões nas cidades de Palmitos, Guarujá do Sul, Maravilha, São Miguel do Oeste e Palma Sola

Foto: Divulgação

O Comitê de Gerenciamento da Bacia Hidrográfica do Rio das Antas e Bacias Contíguas e a Coordenação do Plano de Recursos Hídricos da Região Hidrográfica 01, realizou na manhã da última terça-feira (21), na Câmara de Vereadores de Itapiranga, a primeira reunião polo, para tratar sobre o Plano de Recursos Hídricos da RH 01, Cadastro de Usuários de Água e a finalidade do comitê..

Estiveram presentes na reunião o prefeito Milton Simon, o secretário Executivo da ADR-Itapiranga, Miguel Shneider, e lideranças de vários segmentos, dentre eles, vereadores, secretários, técnicos e produtores rurais.

O presidente do Comitê Antas, Giovani Teixeira, apresentou o que é um Comitê de Bacias, sua composição e função diante dos atores que compõem a bacia hidrográfica 01. Anderson Rhoden coordenador do Plano de Recursos Hídricos falou da importância do Plano de Bacia como ferramenta de gestão e das etapas do plano. Já Mateus Borges Tengaten, Engenheiro Ambiental e Técnico do Comitê Antas, explanou sobre a importância do Cadastro de Usuários de Água e informou sobre a campanha de cadastramento de usuários que está acontecendo neste momento em nossa região, completou informando que para se cadastrar, o usuário de água deve acessar o site [aguas.sc.gov.br/cadastro](http://aguas.sc.gov.br/cadastro).

A coordenação do PRH 01 vai realizar nos próximos dias mais cinco reuniões polo nos municípios de Palmitos (24/06 as 14h), Guarujá do Sul (27/06 as 14h), Maravilha (29/06 as 14h), São Miguel do Oeste (30/06 as 09h) e Palma Sola (30/06 as 14h).

Portal São Miguel

### TEMPO

Quinta-Feira, 25/08/2016  
**São Miguel do Oeste - SC**

Max.	Min.	Assistir Previsão
34°	20°	

**ESTA OBRA CONTA COM PRODUTOS E QUALIDADE**

**Rafaela**  
PERSIANAS  
Atendimento (49) 3621.0390

**Tressoldi Tur**  
AGÊNCIA DE VIAGENS E TURISMO

**IDEAL**  
ATENDIMENTO (46) 3540-1741

### HORÓSCOPO

Aries	Touro	Gêmeos	Câncer
Leão	Virgem	Libra	Escorpião

TURAPOLIS  
 Paulo Borch  
 (48) 3125.2294  
 SÃO JOÃO DO OESTE  
 Roberto Frazão  
 (48) 3678.3094  
 JARAGUÁ DO SUL  
 Jefferson Mair  
 (48) 3028.7195

**maioria**

*“O comitê tem poder de barrar qualquer empreendimento, em qualquer região de domínio do mesmo”*

**Giovani Teixeira**  
presidente do Comitê da Bacia Hidrográfica do Rio das Antas,  
durante divulgação do Plano de Recursos Hídricos em Itapiranga



## Comitê apresenta Plano de Recursos Hídricos na região

O Comitê de Gerenciamento da Bacia Hidrográfica do Rio das Antas e Bacias Contíguas e a Coordenação do Plano de Recursos Hídricos da Região Hidrográfica 01, realizaram na manhã de terça-feira (21), na Câmara de Vereadores do município de Itapiranga, a primeira reunião polo, para tratar dos seguintes assuntos: o que é um Comitê de Bacias, Plano de Recursos Hídricos da RH 01 e Cadastro de Usuários de Água.

Estiveram presentes na reunião o prefeito Milton Simon, o secretário Executivo da ADR-Itapiranga, Miguel Schenker, e lideranças de vários segmentos, dentre eles, vereadores, secretários, técnicos e produtores rurais.

O presidente do Comitê Antas, Giovanni Teixeira, apresentou o que é um Comitê de Bacias, sua composição e função diante dos atores que compõem a bacia hidrográfica 01.

Anderson Rhoden, coordenador do Plano de Recursos Hídricos, falou da importância do Plano de Bacia como ferramenta de gestão e das etapas do Plano. Já Mateus Borges Tomazato, engenheiro ambiental e técnico do Comitê Antas, explicou sobre a importância do Cadastro de Usuários de Água e informou sobre a campanha de cadastramento que está acontecendo neste momento na região. Comple-

tou informando que para se cadastrar, o usuário de água deve acessar o site [aguas.sc.gov.br/cadastro](http://aguas.sc.gov.br/cadastro).




Nesta sexta-feira (24), outra reunião-polo foi realizada no município de Palmitos. A coordenação do PRH 01 vai realizar nos próximos dias mais quatro reuniões nos municípios de: Guarujá do Sul (27.06 às 14h), Maravilha (29.06 às 14h), São Miguel do Oeste (30.06 às 09h) e Palma Sola (30.06 às 14h).



# ATENÇÃO USUÁRIO DE ÁGUA FAÇA SEU CADASTRO

[WWW.AGUAS.SC.GOV.BR/CADASTRO](http://WWW.AGUAS.SC.GOV.BR/CADASTRO)

QUEM DEVE SE CADASTRAR?

 Produtores Rurais  Associações  Sindicatos  Cooperativas  Indústrias

Usuários de nos, córregos, lagos e outras fontes de água superficial e subterrânea, que as utilizam para captar água ou lançar efluentes.



Plano de Recursos Hídricos  
BACIA DO RIO DAS ANTAS,  
BACIAS CONTÍGUAS E AFLUENTES  
DO RIO PEPERI-GUAÇU



Em caso de dúvidas, entre em contato pelo e-mail [comiteantas@hotmail.com](mailto:comiteantas@hotmail.com) ou pelos telefones: ☎ 3622 3851 e ☎ 3622 0089.

## População chamada a auxiliar nos estudos sobre uso e consumo de água



O Comitê de Gerenciamento da Bacia do Rio das Antas começou por Itapiranga a etapa de apresentação e divulgação do Plano que visa identificar a realidade dos recursos hídricos na região. Na terça-feira, dia 21, o plano foi apresentado na Câmara de Vereadores. A Bacia Hidrográfica do Rio das Antas abrange 35 municípios do Oeste de Santa Catarina. O presidente do Comitê, Giovanni José Teixeira (foto) iniciou o encontro explanando sobre a atuação do comitê, citando que o colegiado trabalha hoje com 40 entidades parceiras. Salientou que o principal rio desta bacia é o rio das Antas e todos os afluentes do Rio Uruguai e do rio Peperi Guaçu. Explicou que o Rio Uruguai e o rio Peperi não integram esta bacia em razão de serem rios de domínio federal. *Tudo que for de domínio estadual faz parte da gestão do comitê das Antas (...)* este comitê será o parlamento para se discutir e deliberar sobre questões envolvendo a água. O comitê tem poder de barrar qualquer empreendimento, em qualquer



*região de domínio do mesmo. Se surgir a ideia de construir uma PCH (Pequena Central Hidrelétrica) no Rio Macaco, por exemplo, tem que passar pelo comitê e se este não aprovar, não vai poder construir. Este é o papel: fazer a gestão descentralizada, colegiada de todo o recurso hídrico*, comentou Teixeira. Sobre o Plano de Recursos Hídricos, que foi apresentado na ocasião, o profissional acrescentou: *É a luz que o Comitê precisa para fazer a gestão do recurso hídrico. Ele é o nosso norte, é ele que irá apontar to-*

*das as ações estratégicas do Comitê de agora em diante.* Já o coordenador do Plano de Recursos Hídricos, Anderson Rohden, detalhou como será desenvolvido o diagnóstico e o que deve constar no prognóstico dos estudos. Outra pauta do encontro foi o Cadastro de Usuário de Água, abordado pelo profissional Mateus Tengaten. Foi explicado que todos os usuários de recursos hídricos, pessoas físicas e jurídicas, de direito público ou privado, que façam uso de água em qualquer atividade, empreendimento ou intervenções que alterem o regime hídrico, a quantidade ou a qualidade dos corpos da água devem realizar o cadastro. Em razão da atividade agropecuária predominar na região, produtores rurais, agroindústrias e outros empreendimentos estão sendo orientados a repassar informações sobre a demanda e o consumo de água. O cadastro pode ser realizado no endereço eletrônico [www.aguas.sc.gov.br/cadastro](http://www.aguas.sc.gov.br/cadastro). Informações podem ser obtidas pelo telefone (49) 3622 3851 ou 3622 0089.

## Ciência e tecnologia



**Guido Lenz**

ma - [www.ufrgs.br/labsinal](http://www.ufrgs.br/labsinal)

Professor do Departamento de Biofísica e Centro de Biotecnologia, Universidade Federal do Rio Grande do Sul

## O Carro Elétrico

Filmes futuristas da década de 70 e 80 mostravam o mundo depois do ano 2000 cheio de carros silenciosos e muitas vezes voadores. Porque ainda estamos andando em carros que funcionam, na sua mecânica básica, como a 80 anos queimando o precioso e não renovável combustível fóssil?

A resposta envolve questões políticas e técnicas. As políticas envolvem um lobby pesado da indústria do petróleo para manter a importância que ela tem atualmente, tanto em empresas bilionárias quanto em países cuja economia está quase que totalmente baseada neste ouro negro.

Motores elétricos são muito eficientes e são usados a muito tempo no transporte, principalmente em trens, nos quais é possível ligá-los diretamente à rede de distribuição de energia elétrica. O principal problema de desenvolver carros são as baterias que são muito caras para produzir e possuem uma capacidade relativamente baixa para guardar energia. Para comparação, um tanque de 50 litros de gasolina produz uma quantidade de energia de 1740 MJ (mega joules, uma medida de energia) enquanto o mesmo peso em bateria recarregável de lítio produz só 33 MJ, ou seja, em torno de 50 vezes menos. Por isso que carros elétricos precisam carregar um peso bastante grande para poder andar a mesma distância do que os carros de combustão que estamos acostumados. O outro problema é que carregar a bateria ainda demora muito mais do que encher um tanque, por isso que, depois de percorrer em torno de 300 km, é necessário esperar várias horas para carregar a bateria. Isto torna estes carros pouco atrativos, ainda, para viagens, mas bastante atrativos para uso diário para pequenos percursos.

O custo por km rodado do carro elétrico é em torno de 4 vezes menor do que o custo do carro normal, mas é necessário percorrer em torno de 100 mil quilômetros para que esta economia valha apenas, considerando o alto custo que os carros elétricos ainda tem. Muitos governos estimulam a venda destes carros principalmente pelo baixo barulho e emissão zero de poluentes, o que em grandes cidades é algo muito positivo.

Apesar de todos estas questões que ainda precisam ser melhoradas no carro elétrico, as suas vendas estão aumentando consideravelmente e o futuro tão sonhado no qual a grande maioria dos meios de transporte sejam movidos à energia elétrica, renovável de preferência não deve estar tão longe assim. Os nossos pulmões, narinas, ouvidos e principalmente o planeta Terra agradecem se esta nova tecnologia possa ser amplamente usada por todos.



Palmitos:



INÍCIO > NOTÍCIAS > ECONOMIA > ESPORTES > POLÍTICA > REGIÃO > SEGURANÇA >

REGIÃO

**Plano de Recursos Hídricos da Região Hidrográfica realiza reunião em Palmitos**



27/06/2016 - 15h47

Na última sexta-feira (24), aconteceu no salão paroquial na cidade de Palmitos, a segunda reunião pelo que teve como objetivo tratar dos assuntos: o que é um Comitê de Bacias, Plano de Recursos Hídricos da RH 01 e Cadastro de Usuários de Água. O evento realizado pelo Comitê de Gerenciamento da Bacia Hidrográfica do Rio das Antas e Bacias Contíguas e pela Coordenação do Plano de Recursos Hídricos da Região Hidrográfica 01, teve grande participação da sociedade em geral, representantes da ADR-Palmitos e lideranças de vários segmentos, dentre eles, o Prefeito Municipal, Norberto Gonzatti, Vereadores, Secretários, Epagri, Bombeiros, Agrônomos, Técnicos Agrícolas e Produtores Rurais.

O Eng<sup>o</sup> Ambiental e Técnico do Comitê Antas, Mateus Borges Tengaten, apresentou o que é um Comitê de Bacias, sua composição e função diante dos atores que compõem a bacia hidrográfica 01. Anderson Rhoden, Coordenador do Plano de Recursos Hídricos falou da importância do Plano de Bacia como ferramenta de gestão e das etapas do plano. Por fim, Mateus Borges Tengaten retornou para falar sobre a importância do Cadastro de Usuários de Água, quem deve se cadastrar, qual o objetivo do cadastro e deixou claro que os usuários que utilizam menos de 24m<sup>3</sup> de água/dia, serão considerados insignificantes, não precisando da outorga, apenas do cadastramento da propriedade. Além disso, Tengaten explicou sobre a campanha de cadastramento de usuários que está acontecendo neste momento em nossa região e completou informando que para se cadastrar, o usuário de água deve acessar o site [aguas.sc.gov.br/cadastro](http://aguas.sc.gov.br/cadastro).

As próximas reuniões nas cidades-polo acontecerão nos municípios de: Guarujá do Sul (27/06 as 14h), Maravilha (29/06 as 14h), São Miguel do Oeste (30/06 as 09h) e Palma Sola (30/06 as 14h).



BUSCAR

BUSCAR...

BUSCAR

**Dra. Raquel Saladin**  
1988 - 1991  
• ACUPUNTURA CORPORAL E AURICULAR • PILATES  
• ERGONOMIA E FISIOTERAPIA DO TRABALHO • RPG

**benefício**  
Bom para você  
Dr. Diogo André Oro Spengler  
Fisioterapia Respiratória | Fonoaudiologia | Nutrição | Psicologia  
3622-5809  
3615-7090  
3618-0177  
R. Marinho, 216, 893  
Centro - 13020-000

**em**  
Associação Profissional  
Abertura de Empresa  
Gestão Tributária  
Gestão Contábil  
Gestão Fiscal  
(49) 3622-0814  
3622-0839  
www.em.com.br

**Ângulo Pesquisas APONTA**

SIGA-NOS



MAIS RECENTES

MAIS POPULARES

25/08/2016 - 14h05  
Câmara de São Miguel apresenta novo portal mais moderno e acessível

25/08/2016 - 14h02  
Unoesc comemora 20 anos de credenciamento no MEC com homenagem a funcionários e professores

25/08/2016 - 13h57  
Asfalto no Interior deve ser inaugurado em setembro

25/08/2016 - 13h41  
CREAS: Adolescentes se apresentarão em evento da Semana Nacional das Pessoas com Deficiência Intelectual

25/08/2016 - 13h38  
Homens responderão por dano, agressão e suposto disparo de arma de fogo em São Miguel do Oeste

25/08/2016 - 13h36  
Homem é preso por bater em companheira e ameaçar com facão



**NOTÍCIAS**

GERAL - 20/06/2016 09:30

**Palmitos - Comitê apresenta Plano de recursos Hídricos**

Serão realizadas mais três reuniões nas cidades Maravilha, São Miguel do Oeste e Palma Sola



Foto: Divulgação

Na última sexta-feira (24), aconteceu no salão paroquial de Palmitos, a segunda reunião polo do Comitê de Gerenciamento da Bacia Hidrográfica do Rio das Antas e Bacias Contíguas para tratar sobre o Comitê de Bacias, o Plano de Recursos Hídricos da Região Hidrográfica 01 e o Cadastro de Usuários de Água.

O evento realizado pelo Comitê de Gerenciamento da Bacia Hidrográfica do Rio das Antas e Bacias Contíguas e pela Coordenação do Plano de Recursos Hídricos da Região Hidrográfica 01, teve grande participação da sociedade em geral, representantes da Agência de Desenvolvimento Regional de Palmitos e lideranças de vários segmentos, dentre eles, o Prefeito Norberto Gonzatti, Vereadores, Secretários, Epagri, Bombeiros, Agrônomos, Técnicos Agrícolas e Produtores Rurais.

O Engenheiro Ambiental e Técnico do Comitê Antas, Mateus Borges Tengaten, apresentou o que é um Comitê de Bacias, sua composição e função diante dos atores que compõem a bacia hidrográfica 01. Anderson Rhoden, Coordenador do Plano de Recursos Hídricos, falou da importância do Plano de Bacia como ferramenta de gestão e das etapas do plano. Por fim, Tengaten retomou para falar sobre a importância do Cadastro de Usuários de Água, quem deve se cadastrar, qual o objetivo do cadastro e deixou claro que os usuários que utilizam menos de 24m<sup>3</sup> de água/dia, serão considerados insignificantes, não precisando da outorga, apenas do cadastramento da propriedade. Além disso, Tengaten explanou sobre a campanha de cadastramento de usuários que está acontecendo neste momento em nossa região e completou informando que para se cadastrar, o usuário de água deve acessar o site [aguas.sc.gov.br/cadastro](http://aguas.sc.gov.br/cadastro).

A coordenação do PRH 01 vai realizar nos próximos dias mais três reuniões polo nos municípios de Maravilha (29/06 as 14h), São Miguel do Oeste (30/06 as 09h) e Palma Sola (30/06 as 14h).

O encontro em Guarujá do Sul ocorreu nesta segunda-feira (27).

Portal São Miguel

**TEMPO**



Quinta-Feira, 25/06/2016  
São Miguel do Oeste - SC

Max. 34° Min. 20° [Assistir Previsão](#)

ESTA OBRA CONTA COM PRODUTOS E QUALIDADE

**Rafaella**  
PERSIANAS

ATENDIMENTO: (48) 3821.0590

**Tressoldi Tur**  
AGÊNCIA DE VIAGENS E TURISMO

**IDEAL**  
EQUIPAMENTOS INDUSTRIAIS

ATENDIMENTO (46) 3540-1741

**HORÓSCOPO**

Áries	Touro	Gêmeos	Câncer
Leão	Virgem	Libra	Escorpião
Sagitário	Capricórnio	Aquário	Peixes



**Geral** 01/07/2016 14:16 (atualizado em 31/12/1969 21:00)

## Comitê de Gerenciamento da Bacia Hidrográfica realiza reunião em Palmitos

Twitter Share

**PALMITOS** - Na sexta-feira, dia 24, aconteceu no salão Paroquial na cidade de Palmitos, a segunda reunião polo que teve como objetivo tratar dos assuntos: o que é um Comitê de Bacias, Plano de Recursos Hídricos da RH 01 e Cadastro de Usuários de Água. O evento realizado pelo Comitê de Gerenciamento da Bacia Hidrográfica do Rio das Antas e Bacias Contíguas e pela Coordenação do Plano de Recursos Hídricos da Região Hidrográfica 01, teve a participação da sociedade em geral.

O engenheiro ambiental e técnico do Comitê Antas, Mateus Borges Tengaten, apresentou o que é um Comitê de Bacias, sua composição e função diante dos atores que compõem a bacia hidrográfica 01. Já o coordenador do Plano de Recursos Hídricos, Anderson Rhoden, falou da importância do Plano de Bacia como ferramenta de gestão e das etapas do plano.

Por fim, Tengaten retornou para falar sobre a importância do Cadastro de Usuários de Água, quem deve se cadastrar, qual o objetivo do cadastro e deixou claro que os usuários que utilizam menos de 24 metros cúbicos de água/dia, serão considerados insignificantes, não precisando da outorga, apenas do cadastramento da propriedade. Além disso, Tengaten explanou sobre a campanha de cadastramento de usuários que está acontecendo neste momento em nossa região e completou informando que para se cadastrar, o usuário de água deve acessar o site [aguas.sc.gov.br/cadastro](http://aguas.sc.gov.br/cadastro).

**Eletrônica Marcelo**  
3647.3118 | 0111.2374 | 8400.4285  
Rua Vicente do Rio Branco, 500 - Centro - Palmitos/SC  
www.eletronicamarcelo.com.br

**Restaurante Ponto 1**  
- Atendimento pela FAMÍLIA GONZATTI  
- Almoço com Buffet Livre ou por Kg  
- A noite ponto à la carte  
- Atendimento exclusivo de pizzas  
(49) 3647 3333  
(49) 9102 3370  
Avenida Brasil, 888 - Palmitos/SC

1053ª edição  
Assine o Jornal Impresso Aqui  
**20 Expresso d'Oeste**



**Geral**

## Segunda reunião polo do Plano de Recursos Hídricos da Região Hidrográfica 01 é realizada em Palmitos

POSTADO EM : 27/06/2016

Visualizações 41

Curta

Twitter



Assessoria de Comunicação Comitê Antas Plano de Recursos Hídricos 01

Na última sexta-feira (24), aconteceu no salão paroquial na cidade de Palmitos, a segunda reunião polo que teve como objetivo tratar dos assuntos: o que é um Comitê de Bacias, Plano de Recursos Hídricos da RH 01 e Cadastro de Usuários de Água. O evento realizado pelo Comitê de Gerenciamento da Bacia Hidrográfica do Rio das Antas e Bacias Contíguas e pela Coordenação do Plano de Recursos Hídricos da Região Hidrográfica 01, teve grande participação da sociedade em geral, representantes da ADR-Palmitos e lideranças de vários segmentos, dentre eles, o Prefeito Municipal, Norberto Gonzatti, Vereadores, Secretários, Epagri, Bombeiros, Agrônomos, Técnicos Agrícolas e Produtores Rurais.

O Engº Ambiental e Técnico do Comitê Antas, Mateus Borges Tengaten, apresentou o que é um Comitê de Bacias, sua composição e função diante dos atores que compõem a bacia hidrográfica 01. Anderson Rhoden, Coordenador do Plano de Recursos Hídricos falou da importância do Plano de Bacia como ferramenta de gestão e das etapas do plano. Por fim, Mateus Borges Tengaten retornou para falar sobre a importância do Cadastro de Usuários de Água, quem deve se cadastrar, qual o objetivo do cadastro e deixou claro que os usuários que utilizam menos de 24m³ de água/dia, serão considerados insignificantes, não precisando da outorga, apenas do cadastramento da propriedade. Além disso, Tengaten explanou sobre a campanha de cadastramento de usuários que está acontecendo neste momento em nossa região e completou informando que para se cadastrar, o usuário de água deve acessar o site [aguas.sc.gov.br/cadastro](http://aguas.sc.gov.br/cadastro).

As próximas reuniões nas cidades-polo acontecerão nos municípios de: Guarujá do Sul (27/06 as 14h), Maravilha (29/06 as 14h), São Miguel do Oeste (30/06 as 09h) e Palma Sola (30/06 as 14h).

### Notícias recentes

**Atleta palmitense representará Santa Catarina nos Jogos Escolares da Juventude em João Pessoa**  
04/07/2016

**Lei que torna farol baixo obrigatório entra em vigor nesta semana**  
04/07/2016

**Jesc e Parajesc terminam com chave de ouro em SMOeste**  
04/07/2016

**Motociclista morre em grave acidente em Campo Eré**  
04/07/2016

**Cooperativas de SC geraram R\$ 27 bilhões de receita em 2015**  
04/07/2016

**Tocha olímpica passa pelo Oeste de Santa Catarina**  
04/07/2016

**Índigena é morto em aldeia no Oeste catarinense**  
04/07/2016

PUBLICIDADE

PUBLICIDADE

PUBLICIDADE

Segunda reunião do Plano de Gestão de Recursos Hídricos é realizada em Palmitos



Na última sexta-feira (24), aconteceu no salão paroquial na cidade de Palmitos, a segunda reunião polo que teve como objetivo tratar dos assuntos: o que é um Comitê de Bacias, Plano de Recursos Hídricos da RH 01 e Cadastro de Usuários de Água.

O evento realizado pelo Comitê de Gerenciamento da Bacia Hidrográfica do Rio das Antas e Bacias Contíguas e pela Coordenação do Plano de Recursos Hídricos da Região Hidrográfica 01, teve grande participação da sociedade em geral, representantes da ADR-Palmitos e lideranças de vários segmentos, dentre eles, o Prefeito Municipal, Norberto Gonzatti, Vereadores, Secretários, Eparci, Bombeiros, Agrônomos, Técnicos Agrícolas e Produtores Rurais.

O Eng<sup>o</sup> Ambiental e Técnico do Comitê Antas, Mateus Borges Tengaten, apresentou o que é um Comitê de Bacias, sua composição e função diante dos atores que compõem a bacia hidrográfica 01.

Anderson Rhoden, Coordenador do Plano de Recursos Hídricos falou da importância do Plano de Bacia como ferramenta de gestão e das etapas do plano. Por fim, Mateus Borges Tengaten retornou para falar sobre a importância do Cadastro de Usuários de Água, quem deve se cadastrar, qual o objetivo do cadastro e deixou claro que os usuários que utilizam menos de 24m<sup>3</sup> de água/dia, serão considerados insignificantes, não precisando da outorga, apenas do cadastramento da propriedade.

Além disso, Tengaten explicou sobre a campanha de cadastramento de usuários que está acontecendo neste momento em nossa região e completou informando que para se cadastrar, o usuário de água deve acessar o site [aguas.sc.gov.br/cadastro](http://aguas.sc.gov.br/cadastro).

As próximas reuniões nas cidades-polo acontecerão nos municípios de: Guarujá do Sul (27/06 às 14h), Maravilha (29/06 às 14h), São Miguel do Oeste (30/06 às 09h) e Palma Sola (30/06 às 14h).

16 JORNAL IMAGEM [www.olmagem.com.br](http://www.olmagem.com.br)

Geral

São Miguel do Oeste - Quarta-feira, 29/06/2016

### Comitê de Gerenciamento da Bacia Hidrográfica do Rio das Antas e Bacias Contíguas promove reunião

Palmitos

Aconteceu no salão paroquial na cidade de Palmitos, na última sexta-feira, 24, a segunda reunião polo promovida pelo Comitê de Gerenciamento da Bacia Hidrográfica do Rio das Antas e Bacias Contíguas e pela Coordenação do Plano de Recursos Hídricos da Região Hidrográfica 01. A reunião teve como objetivo tratar de assuntos, como o Comitê de Bacias, Plano de Recursos Hídricos da RH 01 e Cadastro de Usuários de Água.

O evento teve grande participação da sociedade em geral e autoridades municipais e regionais, além de bombeiros, agrônomos, técnicos agrícolas e produtores rurais. O engenheiro ambiental e técnico do Comitê Antas, Mateus Borges Tengaten, apresentou o que é um Comitê de Bacias, sua composição e função frente aos que compõem a Bacia Hidrográfica 01.

Anderson Rhoden, coordenador do Plano de Recursos Hídricos falou da importância do Plano de Bacia como ferramenta de gestão e das etapas do plano. Por fim, Mateus Borges Tengaten retornou para falar sobre a importância do Cadastro de Usuários de Água, quem deve se cadastrar e qual o objetivo do cadastro. As próximas reuniões nas cidades-polo acontecerão nos municípios de Maravilha, hoje, 29, às 14h, São Miguel do Oeste amanhã, 30, às 09h, e Palma Sola também amanhã, 30, às 14h.



O evento teve grande participação da sociedade em geral e autoridades municipais e regionais.

## Estudantes de Medicina Veterinária apresentam trabalhos científicos no 13º Simpósio do Leite

Eventos científicos como esse fazem parte da comunicação da ciência e permitem aos participantes o acesso a informações atualizadas de sua área profissional e de estudo

São Miguel do Oeste

Curso de Medicina Veterinária da Unesc São Miguel do Oeste participou, neste mês, do 13º Simpósio do Leite, do 7º Fórum Nacional de Laticínios e da 5ª Mostra de Trabalhos Científicos em Erechim (RS). Seis acadêmicos da quinta fase do curso apresentaram pesquisas, durante o evento, sob a orientação dos professores José Francisco Xavier da Rocha e Daniele Cristine Beuron.

Os estudantes Laerte Oliveira, Alex Palombit e Diandra Reis apresentaram a pesquisa "Etiologia e susceptibilidade aos antimicrobianos causadores de mastite em rebanho leiteiro do Extremo-oeste de Santa Catarina". Os estudantes Diego Greggio, Anderson Scariot e Douglas Tomazell apresentaram as pesquisas "Fotosensibilização hepatogênica em vacas" e os "Principais motivos de descartes involuntários de bovinos leiteiros na microrregião de São Miguel do Oeste".

Segundo os acadêmicos Diego Greggio, Diandra Reis, Douglas Tomazell, Alex Palombit, Laerte de Oliveira e Anderson Scariot, a participação no simpósio foi importante para se atualizar acerca das inovações na atividade da bovinocultura leiteira, adquirir novos conhecimentos, socializar as pesquisas desenvolvidas na região extremo-oeste catarinense, além de contribuir para a formação acadêmica e profissional.

A coordenadora do curso, professora Daniele Cristine Beuron, destaca que eventos científicos como esse fazem parte da comunicação informal da ciência e permitem aos participantes o acesso a informações de sua área e de estudo, possibilitar um maior nas relações estabelecidas com os pesquisadores, proporcionar eventos que permitam o acesso a informações, contribuir para o desenvolvimento intelectual e avaliar a prof



Acadêmicos apresentam pesquisas no 13º Simpósio do Leite sob a orientação dos professores José da Rocha e Daniele Cristine Beuron.



## Guarujá do Sul:

**SAOMIGUEL**  
A vitrine do Extremo Oeste

RÁDIO TRI OUIÇA AGORA

Pesquisar no site

NOTÍCIAS ESPORTES PORTAL TV EVENTOS CLASSIFICADOS GATA PORTAL

**treviso**  
Sua vida sempre melhor.

**FELICIDADE EM estar aqui.**

**NOTÍCIAS**  
GERAL - 30/06/2016 08:36

### Comitê apresenta Plano de recursos Hídricos em Guarujá do Sul e Maravilha

As duas últimas reuniões acontecem nesta quinta-feira, em São Miguel do Oeste, às 9h e em Palma Sola, às 14h

Foto: Diulgação

do Plano de Recursos Hídricos falou da importância do Plano de Bacia como ferramenta de gestão e das etapas do plano. Por fim, o Engenheiro Ambiental e Técnico do Comitê Antas, Mateus Borges Tengaten explanou sobre a importância do Cadastro de Usuários de Água, quem deve se cadastrar, qual o objetivo do cadastro e deixou claro que os usuários que utilizam menos de 24m<sup>3</sup> de água/dia, serão considerados insignificantes, não precisando da outorga, apenas do cadastramento da propriedade. Além disso, Tengaten explanou sobre a campanha de cadastramento de usuários que está acontecendo neste momento em nossa região e completou informando que para se cadastrar, o usuário de água deve acessar o site [aguas.sc.gov.br/cadastro](http://aguas.sc.gov.br/cadastro).

As duas últimas reuniões nas cidades-polo acontecem nesta quinta-feira (30), em São Miguel do Oeste, às 9h e em Palma Sola, às 14h.

Portal São Miguel

**TEMPO**  
Quinta-Feira, 25/08/2016  
São Miguel do Oeste - SC

Max. 34° Min. 20° [Assistir Previsão](#)

**ESTA OBRA CONTA COM PRODUTOS E QUALIDADE**

Leão	Virgem	Libra	Escorpião
Sagitário	Capricornio	Aquário	Peixes

PRINCESA

## Módulo Esportivo está em fase de conclusão

As obras do Módulo Esportivo do município de Princesa, que recentemente recebeu as arquibancadas, está em fase de conclusão.

Novas melhorias ainda são planejadas, como o fechamento das paredes laterais das arquibancadas, pintura nova e os bancos de reserva subterrâneos.

De acordo com o secretário de Esportes do município, Vilmar Friedrich, o grande objetivo é concluir o quanto antes as obras, da melhor forma possível, para entregá-la aos munícipes. Temos grandes planos para essa obra, e

um deles é construir uma pista de atletismo em volta do campo. Temos a expectativa de inaugurar o Módulo Esportivo com a final do Campeonato Municipal de Futebol de Campo", explicou.

A arquiteta Ruth, que coordena os trabalhos da obra, informou que toda a estrutura é elaborada de forma a melhor atender o público. "Estamos construindo tudo seguindo um planejamento para que a estrutura possa satisfazer as necessidades de todas as pessoas que virão para prestigiar os jogos e eventos que forem realizados

GUARUJÁ DO SUL

## Comitê debate plano de recursos hidrográficos

O comitê de bacias hidrográficas realizou, na sexta-feira, 24 de junho, uma reunião, no município de Guarujá do Sul, para tratar sobre o Plano de Recursos Hidrográficos.

O objetivo foi de explicar a importância do tema e sanar as dúvidas referentes ao próprio comitê.

De acordo com o professor Anderson Roden, coordenador do comitê das bacias, o plano visa a gestão dos recursos hídricos do Extremo Oeste de Santa Catarina. "Nessa etapa, fizemos a divulgação do plano e do Comitê de Bacias Hidrográficas, bem como do cadastro de usuários de recursos hídricos. Estamos fazendo reuniões em cidades polo, para movimentar a população, as lideranças e as pessoas ligadas aos recursos hídricos", explicou.

Durante a reunião, foram abordados diversos temas relacionados ao comitê, principalmente o que é o comitê, para que serve e quais os objetivos.

Segundo Anderson, o plano é um documento, que será elaborado em várias etapas. "Estamos levando a informação de que as pessoas precisam fazer o cadastro, para sabermos a real demanda de água na região. Em um segundo momento, realizaremos o prognóstico de recursos, para estudarmos sobre como estarão estes recursos para o futuro", afirmou.

Ele ressaltou que, com todos estes dados, será composto o Plano de Recursos Hídricos do Extremo Oeste Catarinense, que está sendo elaborado desde março e tem prazo estipulado para ser entregue, até agosto de 2017, para o Comitê de Bacias Hidrográficas, que é o "parlamento das águas e também para a sociedade". "Queremos que as pessoas conheçam a real necessidade de água nos municípios do Extremo Oeste, pois hoje a água é abundante, mas temos que pensar no futuro, pois a demanda tende a sempre aumentar", concluiu.

# PÓS

## UNOESC

CONQUISTE AGORA O SUCESSO PROFISSIONAL

Setor de Pós-graduação  
(49) 3631 1003  
posgrad.smo@unoesc.edu.br

**INSCREVA-SE EM**  
[unoesc.edu.br](http://unoesc.edu.br)

Pós Unoesc
 @posunoesc
 posunoesc
 posunoesc
 posunoesc

## ATENÇÃO USUÁRIO DE ÁGUA FAÇA SEU CADASTRO

[WWW.AGUAS.SC.GOV.BR/CADASTRO](http://WWW.AGUAS.SC.GOV.BR/CADASTRO)

QUEM DEVE SE CADASTRAR?

Produtores Rurais

Associações

Sindicatos

Indústrias

Cooperativas

Usuários de rios, córregos, lagos e outras fontes de água superficial e subterrânea, que as utilizam para captar água ou lançar efluentes.

Plano de Recursos Hídricos  
BACIA DO RIO DAS ANTAS,  
BACIAS CONTÍGUAS E AFLUENTES  
DO RIO PEPERI-GUAÇU

UNOESC | Universidade Federal de Santa Catarina | Universidade de Florianópolis | Universidade de Joinville

DÚVIDAS?

e-mail: [comiteantas@hotmail.com](mailto:comiteantas@hotmail.com)  
telefone: 3522 3031 | fax: 3522 0089



Maravilha:

Olá Visitante!  
Faça seu login ou cadastre-se!

**Jornal O LÍDER**

LOCALIDADE  
São Miguel do Oeste - SC

Buscar no Jornal O Líder



- > O Jornal
- > Todas as notícias
- > Assinatura do Jornal Impresso
- > Equipe
- > Contato

BACIA DO RIO DAS ANTAS - 29/06/2016 16:40 (atualizado em 29/06/2016 17:25)

## Plano de recursos hídricos é apresentado em Maravilha

Encontro teve participação de municípios da região da ADR de Maravilha

Comente agora! | Recomendar correção | Tweetar | Recomendar | 0



Foto: Ederson Abil/WH Comunicações

A apresentação das etapas do Plano de Recursos Hídricos da Bacia Hidrográfica do Rio das Antas, Bacias Contíguas e Afluentes do Rio Peperi-Guaçu foi realizada, na tarde desta quarta-feira (29), no auditório da ADR Maravilha.

De acordo com a gerente de Políticas Socioeconômicas Rurais e Urbanas, Rosana Dalmoim Vendrame, esse plano é coordenado pela Secretaria de Estado do Desenvolvimento Sustentável e os recursos para sua elaboração foram disponibilizados por meio do Fundo de Recursos Hídricos. O plano será desenvolvido pela FAI Faculdades de Itapiranga.

Na ocasião, estiveram presentes o presidente do comitê, Giovani Teixeira, o coordenador do Plano de Recursos Hídricos, Anderson Rhoden, o engenheiro ambiental e técnico do Comitê Antas, Mateus Borges Tengaten, e a consultora técnica Sisse Abdalla.

VEJA MAIS IMAGENS




Faça já sua assinatura!  
49 3621 0103

Leia a versão online do jornal

Edição 225

[Ver todos](#)

Publicidade



Publicidade

**SARAIVA**

**JOGOS**  
ATÉ  
**80% DE**  
**DESCONTO**

**PORTAL TRI** A sua revista virtual diária

RÁDIO TRI OUÇA AGORA!

NOTÍCIAS ESPORTES PORTAL TV EVENTOS CLASSIFICADOS GATA PORTAL TRI

f t ▶

**PORTAL TRI** A sua revista virtual diária

RÁDIO TRI OUÇA AGORA!

## NOTÍCIAS

PLANO DE RECURSOS HÍDRICOS - GERAL - 30/06/2016 11:01

# Comitê apresenta Plano de recursos Hídricos em Guarujá do Sul e Maravilha

As duas últimas reuniões acontecem nesta quinta-feira, em São Miguel do Oeste, às 9h e em Palma Sola, às 14h




Foto: Divulgação

No início desta semana, aconteceu a terceira e quarta reunião sobre o Plano de Recursos Hídricos nas cidades-polo da Bacia Hidrográfica 01. Na segunda-feira (27) Guarujá do Sul sediou o encontro no Centro de Convivência dos Idosos e na quarta-feira (29), em Maravilha, a ação também aconteceu no Auditório da Agência de Desenvolvimento Regional (ADR).



Foto: Divulgação

O motivo das reuniões é apresentar os objetivos do Comitê de Bacias, o Plano de Recursos Hídricos da Região Hidrográfica 01 e o Cadastro de Usuários de Água. Os eventos realizados pelo Comitê de Gerenciamento da Bacia Hidrográfica do Rio das Antas e Bacias Contíguas e pela Coordenação do Plano de Recursos Hídricos da Região Hidrográfica 01, tiveram bom número de participantes, entre eles, o Secretário da ADR de Maravilha, Valci Dal Maso e seus Gerentes, além de Vereadores, Secretários Municipais, Epagri, Fatma, Cidasc, Unoesc, Unopar, Agrônimos, Técnicos Agrícolas, Produtores Rurais e a imprensa local.

Giovani Teixeira, Presidente do Comitê Antas, apresentou o que é um Comitê de Bacias, sua composição e função diante dos atores que compõem a bacia hidrográfica 01. Anderson Rhoden, Coordenador do Plano de Recursos Hídricos falou da importância do Plano de Bacia como ferramenta de gestão e das etapas do plano. Por fim, o Engenheiro Ambiental e Técnico do Comitê Antas, Mateus Borges Tengaten explicou sobre a importância do Cadastro de Usuários de Água, quem deve se cadastrar, qual o objetivo do cadastro e deixou claro que os usuários que utilizam menos de 24m<sup>3</sup> de água/dia, serão considerados insignificantes, não precisando da outorga, apenas do cadastramento da propriedade. Além disso, Tengaten explicou sobre a campanha de cadastramento de usuários que está acontecendo neste momento em nossa região e completou informando que para se cadastrar, o usuário de água deve acessar o site [aguas.sc.gov.br/cadastro](http://aguas.sc.gov.br/cadastro).

As duas últimas reuniões nas cidades-polo acontecem nesta quinta-feira (30), em São Miguel do Oeste, às 9h e em Palma Sola, às 14h.

Portal São Miguel Portal Tri

### TEMPO

Segunda-Feira, 04/07/2016  
**Dionísio Cerqueira - SC**

Max: 35° Min: 17°

Assistir Previsão

Fome, Premitê

**CREBOL**

com as facilidades de de uma Cooperativa

**ASCOAGRIN**

Associação Doméstica e Empresarial

**GASPAR ADVOGADOS**

CUIABÁ - INSTITUIÇÃO DE DEFESA JURÍDICA

**Tressoldi Tur**



AGÊNCIA DE VIAGENS E TURISMO

**PREFEITURA MUNICIPAL DE BOM JESUS DO SUL**

ESTADO DO PARANÁ

**SUPERMERCADO ROSA & ROSA**

### HORÓSCOPO

Aries	Touro	Gêmeos	Câncer
			
Leão	Virgem	Linha	Escorpião
			





WH3 > O Líder > 103 FM > Líder FM > Raio de Luz > Nova FM > Ouça ao Vivo

Olá Visitante! Faça seu login ou cadastre-se!

**WH3**  
.com.br

VOCE ESTÁ EM:  
São Miguel do Oeste - SC

O que você está procurando?

Buscar



+ Notícias > Esportes > Medicina e saúde > Classificados > Momento Espírita > Parla com Deny

BACIA DO RIO DAS ANTAS - 29/06/2016 16:40 (atualizado em 29/06/2016 17:23)

## Plano de recursos hídricos é apresentado em Maravilha

Encontro teve participação de municípios da região da ADR de Maravilha

Comente agora! Recomendar e correção

Twitter Facebook Recomendar 9



Foto: Ederson Abil WH Comunicações

A apresentação das etapas do Plano de Recursos Hídricos da Bacia Hidrográfica do Rio das Antas, Bacias Contíguas e Afluentes do Rio Peperi-Guaçu foi realizada, na tarde desta quarta-feira (29), no auditório da ADR Maravilha.

De acordo com a gerente de Políticas Socioeconômicas Rurais e Urbanas, Rosana Dalmolin Vendrame, esse plano é coordenado pela Secretaria de Estado do Desenvolvimento Sustentável e os recursos para sua elaboração foram disponibilizados por meio do Fundo de Recursos Hídricos. O plano será desenvolvido pela FAI Faculdades de Itapiranga.

Na ocasião, estiveram presentes o presidente do comitê, Giovani Teixeira, o coordenador do Plano de Recursos Hídricos, Anderson Rhoden, o engenheiro ambiental e técnico do Comitê Antas, Mateus Borges Tengaten, e a consultora técnica Sisse Abdalla.

VEJA MAIS IMAGENS



Confira no Jornal O Líder

Mais lidas

**IDENTIFICAÇÃO DE RESERVA HAD AHMAD DEYAB**

Processo.

Com base em informações recebidas pela divisão de Autodefesa (DA7/DOPM) solicitou-se a todos os CBOs que atuam na presença de **ZIHAD AHMAD DEYAB** em território. Solicitação encaminhada inicialmente a Polícia Federal (41) 3034-9180 (41) 36110-1074 e a Gerência de Security (security@avianca.com.br).

**ZIHAD DEYAB**, CN 10.316.1871; Nacionalidade: Síria; portador de identificação nº 9223292, expedida na República Oriental do Uruguai em Janeiro de 2016. Passaporte nº 8000231, expedido no Uruguai.

Desconfia-se a possibilidade de que **ZIHAD** esteja utilizando um passaporte e um original americano, portado no Uruguai.

**AD AHMAD DEYAB** possui dificuldades de locomoção, fazendo uso de cadeira de rodas com rodas em pneus portugueses.

TERROR - 02/07/2016

Avianca alerta sobre fuga de terrorista para o Brasil

Previsão do tempo - SMO/SC

Segunda-feira, 04/jul

15° 22°

Predomínio de Sol

Publicidade

DELIVERY Club Food SEM PEDIDO ONLINE

PEÇA ONLINE

Publicidade

Saraiva

## Municípios da ADR Maravilha conhecem Plano de Recursos Hídricos da Bacia Hidrográfica do Rio das Antas

Publicado: 30 Junho 2016



Com o objetivo de apresentar as Etapas do Plano de Recursos Hídricos da Bacia Hidrográfica do Rio das Antas, Bacias Contíguas e Afluentes do Rio Peperi-Guaçu aos municípios de abrangência da Agência de Desenvolvimento Regional de Maravilha, o Comitê de Gerenciamento da Bacia Hidrográfica realizou, nesta quarta-feira, 29, encontro no auditório da ADR.

Entre os assuntos abordados esteve o que é um Comitê de Bacia; Plano de Recursos Hídricos como ferramenta de gestão e Cadastro de Usuários de Recursos Hídricos. A abertura do evento foi realizada pelo presidente do Comitê, Giovani Teixeira, que explanou aos presentes sobre as funções do Comitê.

“O comitê é um órgão colegiado delegatário, é ele quem decide de forma participativa a gestão do recurso hídrico. Foram criados para gerenciar a água de forma descentralizada, integrada e com a participação da sociedade, usuários de água e poder público, sendo formado por 40% de usuários de água, 40% de sociedade civil e 20% de órgãos públicos”, comenta o

“O comitê é um órgão colegiado delegatário, é ele quem decide de forma participativa a gestão do recurso hídrico. Foram criados para gerenciar a água de forma descentralizada, integrada e com a participação da sociedade, usuários de água e poder público, sendo formado por 40% de usuários de água, 40% de sociedade civil e 20% de órgãos públicos”, comenta o presidente.

A área de atuação do Comitê Antas compreende a área da bacia hidrográfica do rio das Antas e do grupo de bacias dos rios das Flores, Iracema, Macaco Branco, São Domingos, Maria Preta, União e outras pequenas sub-bacias. Nesta Bacia estão presentes 35 municípios, localizados dentro de uma região de elevada importância socioeconômica para o Estado.

### O plano



O coordenador do Plano de Recursos Hídricos, Anderson Rhoden, apresentou as etapas da criação do plano onde destacou que no primeiro momento será retratada a situação atual dos recursos hídricos. O plano trabalha em várias etapas, uma delas, e inicial, é a mobilização social o envolvimento da Sociedade na Elaboração do Plano. O segundo momento é o diagnóstico para conhecer a realidade da bacia hidrográfica para se criar uma visão de futuro para que se possa planejar a gestão dos recursos.

“Será realizado um estudo detalhado de cada região hidrográfica que compõe a Bacia do Rio das Antas com pequenos planos para compor o plano global.

Será um olhar regional abordando a realidade de cada região, seu tipo de atividade e suas diferenças. A qualidade da água também será avaliada detalhando quais são os contaminantes encontrados nos cursos de água, além disso, será estudada a disponibilidade de água, pois é necessário saber quanto de água temos para poder confrontar com a demanda e realizar o balanço hídrico”, comenta Rhoden.

Nesse projeto o Comitê Antas tem um papel fundamental pois é o comitê que tem que acompanhar todas as atividades do plano, aprovar o plano e os critérios de enquadramento que virão através do diagnóstico.

### Cadastro de usuários

De acordo com o engenheiro ambiental e técnico do Comitê Antas, Mateus Borges Tengaten, o cadastro é uma ferramenta de apoio aos instrumentos de gestão de recursos hídricos. É através do cadastro que se torna possível conhecer melhor a realidade local da bacia hidrográfica e suas demandas hídricas, visando a gestão dos recursos hídricos.

“Quem deve efetuar o cadastro são as companhias de saneamento, irrigação, indústrias, criadores de animais, mineradoras, aquicultores e demais usuários. É importante salientar que usuário é diferente de consumidor. O usuário é quem utiliza a água para um determinado fim econômico. Assim deve se cadastrar quem utiliza os rios, os córregos, os lagos e outras fontes de água superficial ou subterrânea (poços) para captar água ou lançar efluentes”, expõem Tengaten.





do plano onde destacou que no primeiro momento será retratada a situação atual dos recursos hídricos. O plano trabalha em várias etapas, uma delas, e inicial, é a mobilização social e o envolvimento da Sociedade na Elaboração do Plano. O segundo momento é o diagnóstico para conhecer a realidade da bacia hidrográfica para se criar uma visão de futuro para que se possa planejar a gestão dos recursos.

“Será realizado um estudo detalhado de cada região hidrográfica que compõe a Bacia do Rio das Antas com pequenos planos para compor o plano global.

Será um olhar regional abordando a realidade de cada região, seu tipo de atividade e suas diferenças. A qualidade da água também será avaliada detalhando quais são os contaminantes encontrados nos cursos de água, além disso, será estudado a disponibilidade de água, pois é necessário saber quanto de água temos para poder confrontar com a demanda e realizar o balanço hídrico”, comenta Rhoden.

Nesse projeto o Comitê Antas tem um papel fundamental pois é o comitê que tem que acompanhar todas as atividades do plano, aprovar o plano e os critérios de enquadramento que virão através do diagnóstico.

#### **Cadastro de usuários**

De acordo com o engenheiro ambiental e técnico do Comitê Antas, Mateus Borges Tengaten, o cadastro é uma ferramenta de apoio aos instrumentos de gestão de recursos hídricos. É através do cadastro que se torna possível conhecer melhor a realidade local da bacia hidrográfica e suas demandas hídricas, visando a gestão dos recursos hídricos.

“Quem deve efetuar o cadastro são as companhias de saneamento, irrigação, indústrias, criadores de animais, mineradoras, aquicultores e demais usuários. É importante salientar que usuário é diferente de consumidor. O usuário é quem utiliza a água para um determinado fim econômico. Assim deve se cadastrar quem utiliza os rios, os córregos, os lagos e outras fontes de água superficial ou subterrânea (poços) para captar água ou lançar efluentes”, expõem Tengaten.

O cadastro é gratuito e é essencial para conhecer o perfil de quem utiliza os recursos hídricos, para realizá-lo o usuário deve acessar o site: [www.aguas.sc.gov.br/cadastro](http://www.aguas.sc.gov.br/cadastro) onde deve informar as atividades desenvolvidas.

O evento contou com a participação do secretário executivo da ADR Maravilha, Valci Dal Maso; da gerente de Políticas Socioeconômicas Rurais e Urbanas e conselheira do Comitê Rosana Dalmolin Vendrame; Gerente de Educação Tuany Camila Honaiser; gerente de Planejamento Regional e Apoio a Políticas Públicas Elisandro Schindwein; consultora Jurídica Rosi Carletto Zanella; equipe da ADR Maravilha; vereadores; secretários municipais; sindicatos; Epagri; Fatma e representante de agroindústrias da região.

#### **Informações adicionais para a imprensa**

Carla da Silva Trentin  
Assessoria de imprensa  
Agência de Desenvolvimento Regional de Maravilha  
E-mail: [carla@mvh.sdr.sc.gov.br](mailto:carla@mvh.sdr.sc.gov.br)  
Telefone: (49) 3664-6532 / (49) 8839-1117  
Site: [www.adrs.sc.gov.br/adrmavilha](http://www.adrs.sc.gov.br/adrmavilha)  
Facebook: <https://www.facebook.com/regional.maravilha>

## São Miguel do Oeste:

Ir para o Conteúdo | Tamanho da Fonte | Imprimir | Ouvidoria | Portal da Transparência | Outros sites do Governo | f | t | y

**GOVERNO DE SANTA CATARINA**

NOTÍCIAS | PERTO DE VOCÊ | ADRs | O GOVERNO | AÇÕES DE GOVERNO | CONHEÇA SC | CONTATO

**AGÊNCIA DE DESENVOLVIMENTO REGIONAL SÃO MIGUEL DO OESTE**

O GOVERNO > AGÊNCIAS REGIONAIS > SÃO MIGUEL DO OESTE > EQUIPE DE COORDENAÇÃO DO PLANO DE RECURSOS HÍDRICOS DO EXTREMO-OESTE APRESENTA PRIMEIRA ETAPA DO TRABALHO

Q Nas ADR's | BUSCAR

**PÁGINA INICIAL**

ORGANOGRAMA

ESTRUTURA

CONSELHO REGIONAL >

MUNICÍPIOS DA ADR

NOTÍCIAS DA ADR

CONTATO DA ADR

ARQUIVO

LICITAÇÕES

### Equipe de coordenação do Plano de Recursos Hídricos do Extremo-Oeste apresenta primeira etapa do trabalho

Publicado: 30 Junho 2016



Em evento realizado pelo Comitê de Gerenciamento da Bacia Hidrográfica do Rio das Antas e Bacias Contíguas e pela coordenação do Plano de Recursos Hídricos da região hidrográfica 01, foi apresentada nesta quinta-feira, 30, a primeira etapa do Plano que está em andamento na no Extremo-Oeste catarinense. O encontro foi realizado no salão nobre da prefeitura de São Miguel do Oeste.

Foram reunidas autoridades locais, bem como vereadores, secretários municipais, agrônomos, técnicos agrícolas, produtores rurais, policiais militares ambientais, extensionistas da Epagri e Bombeiros. O coordenador do Plano de Recursos Hídricos, Anderson Rhoden, falou do Plano de Bacia como ferramenta de gestão e das etapas de execução. "Todos sabemos da importância da água para nossa sobrevivência e desenvolvimento. Mas estamos em um momento em que é preciso agir para preservar esse recurso tão valioso. E esse é o objetivo do Plano que já tem em andamento a sua primeira etapa que é a comunicação e a mobilização da população", afirma.

FOTOS

VÍDEOS

RÁDIO SECOM

SALA DE IMPRENSA

TODAS AS NOTÍCIAS

TWITTER @GOVSC

GovSC Biblioteca Pública de Santa Catarina promove encontro com o escritor Gilmar Milezzi. <https://t.co/LRVYztWlAb> 16h

GovSC Em Florianópolis: Preparativos para a Mostra de Cinema Infantil! Confira a

MUNICÍPIOS DA ADR

NOTÍCIAS DA ADR

CONTATO DA ADR

ARQUIVO

LICITAÇÕES



**USUÁRIO DE ÁGUA FAÇA SEU CADASTRO**  
CLIQUE AQUI

nesta quinta-feira, 30, a primeira etapa do Plano que está em andamento na no Extremo-Oeste catarinense. O encontro foi realizado no salão nobre da prefeitura de São Miguel do Oeste.

Foram reunidas autoridades locais, bem como vereadores, secretários municipais, agrônomos, técnicos agrícolas, produtores rurais, policiais militares ambientais, extensionistas da Epagri e Bombeiros. O coordenador do Plano de Recursos Hídricos, Anderson Rhoden, falou do Plano de Bacia como ferramenta de gestão e das etapas de execução. "Todos sabemos da importância da água para nossa sobrevivência e desenvolvimento. Mas estamos em um momento em que é preciso agir para preservar esse recurso tão valioso. E esse é o objetivo do Plano que já tem em andamento a sua primeira etapa que é a comunicação e a mobilização da população", afirma.

O engenheiro ambiental e técnico do Comitê Antas, Mateus Borges Tengaten, apresentou o que é um Comitê de Bacias, sua composição e função diante dos atores que compõem a bacia hidrográfica 01. Tengaten também explicou sobre a importância do Cadastro de Usuários de Água, quem deve se cadastrar, qual o objetivo e deixou claro que os usuários que utilizam menos de 24 metros cúbicos de água/dia, precisam fazer apenas o cadastramento da propriedade. "É por isso que estamos realizando uma campanha para que os usuários se cadastrem no site [aguas.sc.gov.br/cadastro](http://aguas.sc.gov.br/cadastro). Esses dados são muito importante para as próximas etapas de execução do Plano", esclarece Tengaten.

As reuniões nas cidades-polo também aconteceram nos municípios de Guarujá do Sul (27/06), Maravilha (29/06), e Palma Sola (30/06).

#### Sobre o Plano

O Plano da Bacia Hidrográfica do Rio das Antas tem um investimento de R\$ 1,5 milhão proveniente da Secretaria de Estado do Desenvolvimento Econômico Sustentável, por meio do Fundo Estadual de Recursos Hídricos (Fehidro).

O estudo terá duração de 18 meses e apontará potenciais conflitos de uso dos recursos hídricos, possibilitando ações para reverter ou evitar problemas, como escassez de água ou cheias, por exemplo. O trabalho será dividido em três eixos que compreendem a elaboração de um diagnóstico dos recursos hídricos da Bacia Hidrográfica do Rio das Antas, Bacias Contíguas e Afluentes do Peperi-Guaçu, a identificação de cenários futuros e a análise de estratégias para a compatibilização entre as disponibilidades hídricas e as demandas levantadas.

#### Informações adicionais para a imprensa

Gisele Vizzotto  
Assessoria de imprensa  
Agência de Desenvolvimento Regional de São Miguel do Oeste  
E-mail: [imprensa@sge.sdr.sc.gov.br](mailto:imprensa@sge.sdr.sc.gov.br)  
Telefone: (49) 3631-2901 / (49) 8837-7422  
Site: [www.adrs.sc.gov.br/adrsaomigueldooeste](http://www.adrs.sc.gov.br/adrsaomigueldooeste)  
Facebook: [www.facebook.com/regional.saomigueldooeste](http://www.facebook.com/regional.saomigueldooeste)

TWITTER @GOVSC

GovSC Biblioteca Pública de Santa Catarina promove encontro com o escritor Gilmar Milezzi. <https://t.co/xPoTCw7HFV>

GovSC Em Florianópolis: Preparativos para a Mostra de Cinema Infantil! Confira a programação no <https://t.co/KqFjAxjUM6> 16h

< Ant Próx >



REUNIÃO - 30/06/2016 11:09 (atualizado em 30/06/2016 15:46)

## Comitê de Bacias apresenta Plano de Recursos Hídricos em São Miguel do Oeste

O objetivo do encontro foi de apresentar o que é um Comitê de Bacias, o Plano de Recursos Hídricos da RH 01 e o Cadastro de Usuários de Água

Comente agora! | Recomendar correção

 Tweetar  Recomendar 3



Foto: Débora Ceccor/O Líder

Na manhã desta quinta-feira (30) O Comitê de Gerenciamento da Bacia do Rio das Antas realizou uma reunião em São Miguel do Oeste no auditório da prefeitura sobre o Plano de Recursos Hídricos nas cidades-polo da Bacia Hidrográfica 01. O objetivo do encontro foi de apresentar o que é um Comitê de Bacias, o Plano de Recursos Hídricos da RH 01 e o Cadastro de Usuários de Água. Participaram da reunião membros da coordenação do Plano de Recursos Hídricos e convidados. A abertura da reunião foi feita pelo ex presidente do Comitê, Alessandro Tieska.

O Plano de Recursos Hídricos permitirá que o governo e sociedade conheçam a situação das águas da região em termos de qualidade e quantidade. Além disso, permitirá identificar conflitos e uso e indicação para um desenvolvimento sustentável.

O Plano que abrange 33 municípios, em uma das etapas deve fazer um cadastro de todos os usuários destes recursos hídricos, tanto em zona rural como urbana. Para a elaboração deste plano, são disponibilizados mais de R\$ 1 milhão em recursos, são 14 profissionais que atuam na parte de saneamento, recursos hídricos, geologia, mobilização social, gestão, planejamento, controle.

O Plano de recursos Hídricos da Bacia do Rio das Antas começou a ser discutido no ano passado e este ano passou a ser implementado. O prazo para ser entregue e aprovado pelo Comitê e sociedade para compor o plano de recursos hídricos do Estado até agosto de 2017.

O mesmo evento já foi realizado nas cidades de Guarujá do Sul e **Maravilha**. A próxima reunião ocorre na tarde de hoje em Palma Sola, às 14h.

Faça já sua assinatura!  
49 3621 0103

Leia a versão online do jornal



Edição 218

< >

Ver todos

Publicidade



MAIS DE  
**60 MILHÕES**  
DE PESSOAS  
PODEM VER SUA  
**MARCA**

boo-box **COMEÇAR AGORA!**

Publicidade



Saraiva

JOGOS  
ATÉ  
**80% DE**  
DESCONTO

VEJA MAIS  
**IMAGENS**



São Miguel do Oeste 30/06/2016 16:25 (atualizado em 31/12/1999 21:00)

## Coordenação do Plano de Recursos Hídricos da região apresenta primeira etapa do trabalho

As reuniões nas cidades-polo também aconteceram nos municípios de Guarujá do Sul, Maravilha e Palma Sola

Twitter Compartilhar

São Miguel do Oeste



O encontro foi realizado no salão nobre da prefeitura de São Miguel do Oeste. Foto: Marcelo Both

Em evento realizado pelo Comitê de Gerenciamento da Bacia Hidrográfica do Rio das Antas e Bacias Contíguas e pela coordenação do Plano de Recursos Hídricos da região hidrográfica 01, foi apresentada nesta quinta-feira, 30, a primeira etapa do Plano que está em andamento na região Oeste catarinense. O encontro foi realizado no salão nobre da prefeitura de São Miguel do Oeste.

Foram reunidas autoridades locais, bem como vereadores, secretários municipais, agrônomos, técnicos agrícolas, produtores rurais, policiais militares ambientais, extencionistas da Epagri e Bombeiros. O coordenador do Plano de Recursos Hídricos, Anderson Rhoden, falou do Plano de Bacia como ferramenta de gestão e das etapas de execução. "Todos sabemos da importância da água para nossa sobrevivência e desenvolvimento. Mas estamos em um momento em que é preciso agir para preservar esse recurso tão valioso. E esse é o objetivo do Plano que já tem em andamento a sua primeira etapa que é a comunicação e a mobilização da população", afirma.

O engenheiro ambiental e técnico do Comitê Antas, Matheus Borges Tengenon, apresentou o que é um Comitê de Bacias, sua composição e função diante dos atores que compõem a bacia hidrográfica 01. Tengenon também explicou sobre a importância do Cadastro de Usuários de Água, quem deve se cadastrar, qual o objetivo e deixou claro que os usuários que utilizam menos de 24 metros cúbicos de água por dia, precisam fazer apenas o cadastramento da propriedade. "É por isso que estamos realizando uma campanha para que os usuários se cadastrem no site [aguas.sc.gov.br/cadastro](http://aguas.sc.gov.br/cadastro). Esses dados são muito importante para as próximas etapas de execução do Plano", esclarece Tengenon.

As reuniões nas cidades-polo também aconteceram nos municípios de Guarujá do Sul (27/06), Maravilha (29/06), e Palma Sola (30/06).

### Sobre o Plano

□ Plano da Bacia Hidrográfica do Rio das Antas tem um investimento de R\$ 1,5 milhão proveniente da Secretaria de Estado do Desenvolvimento Econômico Sustentável, por meio do Fundo Estadual de Recursos Hídricos (Fehidro).

O estudo terá duração de 18 meses e apontará potenciais conflitos de uso dos recursos hídricos, possibilitando ações para reverter ou evitar problemas, como escassez de água ou cheias, por exemplo. O trabalho será dividido em três eixos que compreendem a elaboração de um diagnóstico dos recursos hídricos da Bacia Hidrográfica do Rio das Antas, Bacias Contíguas e Afluentes do Peperi-Guaçu, a identificação de cenários futuros e a análise de estratégias para a compatibilização entre as disponibilidades hídricas e as demandas levantadas.

### Galeria de fotos







RÁDIO TRI OUÇA AGORA!

NOTÍCIAS ESPORTES PORTAL TV EVENTOS CLASSIFICADOS GATA PORTAL

### TV PORTAL

GERAL - 01/07/2016 10:11

## São Miguel do Oeste - Comitê apresenta Plano de recursos Hídricos

Objetivo do encontro foi apresentar os trabalhos do comitê, o Plano de Recursos Hídricos e o Cadastro de Usuários de Água



Max. 34° Min. 20° [Assistir Previsão](#)

Segunda-Feira, 04/07/2016  
São Miguel do Oeste - SC

ESTA OBRA CONTA COM PRODUTOS E QUALIDADE

**METAL FERRO**

(49) 3644.2462

WWW.METALFERRO.COM.BR



RÁDIO TRI OUÇA AGORA!

Foto: Divulgação

SMO - Comitê apresenta Plano de recursos Hídricos



Plano de Recursos Hídricos  
**BACIA DO RIO DAS ANTAS,  
BACIAS CONTÍGUAS E AFLUENTES  
DO RIO PEPERI-GUAÇU**

Uso Sustentável | Recuperação | Proteção  
Conservação | Desenvolvimento

ANTAS FAI FAPESC

Portal São Miguel

**Kataella**  
PERDIANAS  
ATENDIMENTO (48) 3821.8588

**Tressoldi Tur**  
AGÊNCIA DE VIAGENS E TURISMO

**CARLINHO**  
AUTOMÓVEIS

**IDEAL**  
AUTOMÓVEIS E SERVIÇOS  
ATENDIMENTO (46) 3540-1741

### HORÓSCOPO

Áries Touro Gêmeos Câncer



04-07-2016 23°C / 16°C  
Outros dias

**REDE PEPERI** Feita pra você | **FOTOS E NOTÍCIAS** | **EMISSORAS NO AR** | **CINE PEPERI**

HOME ▾ ESPORTES ▾ RADIOS ▾ ÁUDIOS ▾ WEBMAIL ▾   **FALE CONOSCO**

**Plano de Assistência 24horas**

## Comitê Antas faz reunião em São Miguel do Oeste

Cristian Lösch  
São Miguel do Oeste

[Compartilhar](#)

[Tweetar](#)

30/06/16 10:42 - Atualizado em 30/06/16 10:49



Foi a vez de São Miguel do Oeste de receber a reunião sobre o Plano de Recursos Hídricos da Bacia Hidrográfica 01. O ato foi realizado na manhã desta quinta-feira, 30, no auditório da prefeitura. O motivo das reuniões é apresentar o que é o Comitê de Bacias, o Plano de Recursos Hídricos da RH 01 e o Cadastro de Usuários de Água. Às 14h, o município de Palma Sola receberá a reunião.

**HABITETO**



Fotos: Cristian Lösch / Portal Peperi



SAC SC 49 3631-0330  
SP 11 2412-0112





para ajudar, para contribuir. E que fique claro: isso não é opinião. São respostas (óbvias?) de estudos e experiências.

Não sou um especialista no assunto (risos?), mas de imediato percebo um dos motivos de fracasso de quase todos os relacionamentos: as pessoas procuram se relacionar quando estão num momento difícil. Estão carentes, tristes. E acreditam que um relacionamento irá completá-las.

Pode ser que aconteça. Mas em geral, essa expectativa de que a outra parte vai resolver os problemas não se concretiza. Isso me parece uma conta em que a soma não fecha. O indivíduo A vai somar os seus problemas afetivos com o indivíduo B. E o resultado esperado é que os problemas somados resultem em uma solução. Não estou duvidando, pode ser que sim. É Gestalt, talvez. Mas essa conta não fecha.

Logicamente faz mais sentido focar no outro, e perguntar a si mesmo: "Como eu posso contribuir para que esse relacionamento seja duradouro?". Foco no próximo, seja ele marido, esposa, sócio, colega ou cliente.

Podemos falar em relações comerciais, usando um exemplo bem comum: o pós-venda. As empresas estão interessadas em saber se a compra deu certo, se o cliente precisa algum apoio, ou estão apenas esperando vender mais? Nada contra vender mais, quando falo em pós-venda sempre abordo esse ponto importante. Mas a venda é consequência. De quê? De um relacionamento baseado na ajuda, no interesse pela outra parte.

Ou seja: se a empresa não tem nada útil para oferecer e ajudar, melhor não contatar o cliente. É preferível o silêncio. E fazer como aquelas que preferem não entrar em contato para não se incomodar. Vai que o cliente teve algum problema com o produto ou serviço e a gente temha que resolver.

Construir relações exige, em primeiro lugar, ser útil para a outra parte interessada. É preciso, antes de tudo, ajustar a si mesmo para funcionar em um relacionamento de longo prazo. Já nos relacionamentos de curtíssimo prazo tanto faz quem ou como você é. Afinal, você sabe que vai ser esquecido.

## Comitê de Bacias apresenta Plano de Recursos Hídricos na região

**DÉBORA CECCON  
EDERSON ABI**

O Comitê de Gerenciamento da Bacia do Rio das Antas realizou, na manhã de quinta-feira (30), reunião em São Miguel do Oeste, no auditório da prefeitura, sobre o Plano de Recursos Hídricos nas cidades polo da Bacia Hidrográfica 01. O objetivo foi apresentar o que é um Comitê de Bacias, o Plano de Recursos Hídricos da RH 01 e o Cadastro de Usuários de Água. A abertura foi feita pelo ex-presidente do Comitê Alessandro Tiesca.

O Plano de Recursos Hídricos permitirá que o governo e sociedade conheçam a situação das águas da região em termos de qualidade e quantidade. Além disso, permitirá identificar conflitos e uso e indicação para um desenvolvimento sustentável. O Plano, que abrange 33 municípios,

em uma das etapas deve fazer um cadastro de todos os usuários destes recursos hídricos, tanto em zona rural como urbana. Para a elaboração deste plano são disponibilizados mais de R\$ 1 milhão em recursos, são 14 profissionais que atuam na parte de saneamento, recursos hídricos, geologia, mobilização social, gestão, planejamento e controle.

### MARAVILHA

A apresentação das etapas do Plano de Recursos Hídricos também foi realizada em Maravilha. A reunião ocorreu na tarde de quarta-feira (29), no auditório da Agência de Desenvolvimento Regional. Quem comandou a apresentação foi o presidente do comitê, Giovanni Teixeira. Segundo ele, a apresentação é importante, já que haverá o cadastramento dos usuários na região de Maravilha. Para ele, hoje um dos principais problemas é o mau uso dos re-



Objetivo foi apresentar o que é um Comitê de Bacias, o Plano de Recursos Hídricos da RH 01 e o Cadastro de Usuários de Água.

curso hídricos.

De acordo com o engenheiro ambiental e técnico do Comitê Antas, Mateus Borges Tergaten, o cadastro é uma ferramenta de apoio aos instrumentos de gestão de recursos hídricos. "Quem deve efetuar o cadastro são as companhias de saneamento, irrigação, indústrias, criadores de animais, mineradoras, agricultores e demais usuários. É importante salientar que usuário é diferente de consumidor. O usuário é quem utiliza a

água para um determinado fim econômico. Assim deve-se cadastrar quem utiliza os rios, os córregos, os lagos e outras fontes de água superficial ou subterrânea (poços) para captar água ou lançar efluentes", explicou Tergaten. O cadastro é gratuito e é essencial para conhecer o perfil de quem utiliza os recursos hídricos, para realizá-lo o usuário deve acessar o site [www.agencia-sc.gov.br/cadastro](http://www.agencia-sc.gov.br/cadastro), onde deve informar as atividades desenvolvidas.

**Bio Center**

Maquiagem Definitiva  
Massagem Terapêutica -  
Massagem Estética -  
Drenagem Linfática -  
Alinhamento Vertebral -  
Limpeza de Pele -

Tel. [49] 3622.3320  
Cel. [49] 9998.0929

São Miguel do Oeste - Santa Catarina

**Leve**  
é bom

### UNOPAR Reconstruindo Caminhos VI tem último encontro

No sábado (25) ocorreu o último encontro do curso de formação continuada Reconstruindo Caminhos VI, oferecido pela Unopar de Maravilha. A palestra foi ministrada pela especialista em psicopedagogia, bacharel em música e docente da equipe Impare Educação Musical, Maria do Carmo Vargas. Ela abordou o tema "Música na escola: a prática da educação musical como agente transformador dos sujeitos no contexto escolar".

## Palma Sola:

Seja Bem-Vindo ao Portal Campo Erê (49) 3655.1703

CAMPO ERÊ - SC 06/07 8º 17º Nubada e Passadas de Chuva CPTCE/INPE

**CAMPO ERÊ.com** **VENDE-SE** SS LOTEAMENTOS

NOTÍCIAS ▾ MUNICÍPIOS ▾ COLUNISTAS AGENDA GALERIAS E-SHOP FALE CONOSCO MAIS ▾ O QUE VOCÊ PROCURA?

Palma Sola / Meio Ambiente - 01 de Julho de 2016 - 09h25

### Plano de Recursos Hídricos completa mais esta etapa no cronograma de ações



Foto: divulgação

*As reuniões aconteceram em seis cidades-polo de nossa região.*

No dia de ontem, quinta-feira (30), aconteceram em São Miguel do Oeste e Palma Sola as duas últimas reuniões polo sobre o Plano de Recursos Hídricos da Bacia Hidrográfica 01. A primeira aconteceu na parte da manhã, no Auditório da Prefeitura Municipal de SMO e a segunda se deu no período da tarde, no Centro de Eventos Lino José Zandoná de Palma Sola. As outras reuniões aconteceram nas cidades de Itapiranga (21/06), Palmitos (24/06), Guarujá do Sul (27/06) e Maravilha (29/06).

Os objetivos das reuniões nas cidades-polo era a mobilização da sociedade em geral, apresentar o que é um Comitê de Bacias, o Plano de Recursos Hídricos da RH 01 e o Cadastro de Usuários de Água.

A apresentação do que é um Comitê de Bacia, sua composição e função diante dos atores que compõem a bacia hidrográfica 01 ficou a cargo do Presidente do Comitê Antas, Giovanni Teixeira. Já Anderson Rhoden,

Coordenador do Plano de Recursos Hídricos falou da importância do Plano de Bacia como ferramenta de gestão e das etapas do plano. Por fim, o Engº Ambiental e Técnico do Comitê Antas, Mateus Borges Tengaten explanou sobre a importância do Cadastro de Usuários de Água, quem deve se cadastrar, qual o objetivo do cadastro e deixou claro que os usuários que utilizam menos de 24m³ de água/dia, serão considerados insignificantes, não precisando da outorga, apenas do cadastramento da propriedade. Além disso, Tengaten explanou sobre a campanha de cadastramento de usuários de água que está acontecendo neste momento em nossa região e completou informando que para se cadastrar, o usuário de água deve acessar o site [aguas.sc.gov.br/cadastro](http://aguas.sc.gov.br/cadastro). Antes de finalizar os eventos, o Presidente do Comitê Antas, Giovanni Teixeira informou sobre o 3º Concurso de Fotografia, De Olho na Água com inscrições abertas até 10 de novembro de 2016, regulamento e inscrições no site [www.aguas.sc.gov.br/comite-antas](http://www.aguas.sc.gov.br/comite-antas).

Os eventos realizados pelo Comitê de Gerenciamento da Bacia Hidrográfica do Rio das Antas e Bacias Contíguas e pela Coordenação do Plano de Recursos Hídricos da Região Hidrográfica 01, tiveram grande número de participantes, passando de duzentas e cinquenta pessoas somadas todas as reuniões, entre os presentes citamos: Secretários e Gerentes da ADR's, Prefeitos, Vereadores, Secretários Municipais, Epagri, Fatma, Cidasc, Bombeiros, Unoesc, Unopar, Agrônomos, Técnicos Agrícolas, Produtores Rurais e a Imprensa de toda a região.

Fonte: Assessoria de Comunicação

#### AGENDA

<b>21 jun</b>	Festival de Inverno 2016
<b>29 jun</b>	Comunidade prepara a 23ª Festa de São Cristóvão



**PORTAL TRI** A sua revista virtual diária

RÁDIO TRI OLÇA AGORA!

[NOTÍCIAS](#)
[ESPORTES](#)
[PORTAL TV](#)
[EVENTOS](#)
[CLASSIFICADOS](#)
[GATA PORTAL TRI](#)

**SUPERCASACONDE**  
Sempre lo mejor para vos!

- Moderna estrutura
- Ambiente climatizado
- Atendimento Familiar

**Vinateca**  
Os melhores vinhos em um só lugar!

**TEMPO**

Segunda-Feira, 04/07/2016  
**Dionísio Cerqueira - SC**

Max: 35° Min: 17°

[Assistir Previsão](#)

**NOTÍCIAS**  
CIDADES-POLO - GERAL - 01/07/2016 10:22

## Após reuniões em São Miguel do Oeste e Palma Sola, equipe do Plano de Recursos Hídricos completa mais uma etapa no cronograma de ações

As reuniões aconteceram em seis cidades-polo da região

Reunião realizada em Palma Sola | Foto: Ascom/ Portal Tri

Na quinta-feira (30), aconteceram em São Miguel do Oeste e Palma Sola as duas últimas reuniões polo sobre o Plano de Recursos Hídricos da Bacia Hidrográfica 01. A primeira, aconteceu na parte da manhã, no Auditório da Prefeitura Municipal de SMO e a segunda se deu no período da tarde, no Centro de Eventos Lino José Zandoná de Palma Sola. As outras reuniões aconteceram nas cidades de Itapiranga (21/06), Palmitos (24/06), Guarujá do Sul (27/06) e Maravilha (29/06).

Os objetivos das reuniões nas cidades-polo era a mobilização da sociedade em geral, apresentar o que é um Comitê de Bacias, o Plano de Recursos Hídricos da RH 01 e o Cadastro de Usuários de Água.

A apresentação do que é um Comitê de Bacia, sua composição e função diante dos atores que compõem a bacia hidrográfica 01 ficou a cargo do Presidente do Comitê Antas, Giovanni Teixeira. Já Anderson Rhoden, Coordenador do Plano de Recursos Hídricos falou da importância do Plano de Bacia como ferramenta de gestão e das etapas do plano. Por fim, o Eng.º Ambiental e Técnico do Comitê Antas, Mateus Borges Tengsten explicou sobre a importância do Cadastro de Usuários de Água, quem deve se cadastrar, qual o objetivo do cadastro e deixou claro que os usuários que utilizam menos de 24m³ de água/dia, serão considerados insignificantes, não precisando da outorga, apenas do cadastramento da propriedade. Além disso, Tengsten explicou sobre a campanha de cadastramento de usuários de água que está acontecendo neste momento em nossa região e completou informando que para se cadastrar, o usuário de água deve acessar o site [aguas.sc.gov.br/cadastro](http://aguas.sc.gov.br/cadastro). Antes de finalizar os eventos, o Presidente do Comitê Antas, Giovanni Teixeira informou sobre o 3º Concurso de Fotografia, De Olho na Água com inscrições abertas até 10 de novembro de 2016, regulamenta e inscrições no site [www.aguas.sc.gov.br/comite-antas](http://www.aguas.sc.gov.br/comite-antas).

Os eventos realizados pelo Comitê de Gerenciamento da Bacia Hidrográfica do Rio das Antas e Bacias Contíguas e pela Coordenação do Plano de Recursos Hídricos da Região Hidrográfica 01, tiveram grande número de participantes, passando de duzentas e cinquenta pessoas somadas todas as reuniões, entre os presentes citamos: Secretários e Gerentes da ADR's, Prefeitos, Vereadores, Secretários Municipais, Epagri, Fatma, Cidasc, Bombeiros, Unoesc, Unopar, Agrônimos, Técnicos Agrícolas, Produtores Rurais e a Imprensa de toda a região.

**Guarujá do Sul e Maravilha**

A primeira reunião, aconteceu na segunda-feira (27), no Centro de Convivência dos Idosos de Guarujá do Sul e a segunda se deu na quarta-feira (29), no Auditório da ADR de Maravilha.

Os eventos realizados pelo Comitê de Gerenciamento da Bacia Hidrográfica do Rio das Antas e Bacias Contíguas e pela Coordenação do Plano de Recursos Hídricos da Região Hidrográfica 01, tiveram bom número de participantes, entre eles, o Secretário da ADR Maravilha, Valdir Dal Maso e seus Gerentes, além de Vereadores, Secretários Municipais, Epagri, Fatma, Cidasc, Unoesc, Unopar, Agrônimos, Técnicos Agrícolas, Produtores Rurais e a Imprensa local.

*Ascom/ Portal Tri*

**GALERIA DE FOTOS RELACIONADA**

[MAIS FOTOS](#)

**PORTAL TRI** =

RÁDIO TRI OLÇA AGORA!

com as facilidades de de uma **Cooperativa**

**ASCOGRIN**  
Associação Comercial e Empresarial

**GASPAR ADVOGADOS**  
CIVIL, EMPRESARIAL, TRABALHISTA

**Tressoldi Tur**  
AGÊNCIA DE VIAGENS E TURISMO

**PREFEITURA MUNICIPAL DE BOM JESUS DO SUL**  
ESTADO DO PARANÁ

**SUPERMERCADO ROSA & ROSA**

**HORÓSCOPO**

Áries	Touro	Gêmeos	Câncer
Leão	Virgem	Libra	Escorpião
Sagitário	Capricórnio	Aquário	Peixes

**ACADEMIA DINÂMICA**

**IDEAL**  
ATENDIMENTO (46) 3540-1741

[Twitter](#) [Facebook](#) [Google+](#) [LinkedIn](#)

ANEXO D - Clipagem da publicação de anúncios em jornais

18 de junho de 2016 – Jornal O Líder:

22 de junho de 2016 – Jornal Imagem:



23 de junho de 2016 – Jornal da Fronteira:



**ATENÇÃO USUÁRIO DE ÁGUA  
FAÇA SEU CADASTRO**  
[WWW.AGUAS.SC.GOV.BR/CADASTRO](http://WWW.AGUAS.SC.GOV.BR/CADASTRO)

**QUEM DEVE SE CADASTRAR?**

Produtores Rurais Associações  
Sindicatos Indústrias Cooperativas

Usuários de rios, córregos, lagos e outras fontes de água superficial e subterrânea, que as utilizam para captar água ou lançar efluentes.

**Princesa**

### Festa junina e escolha do Casal Caipira na Escola Renascer

A Escola Pública Municipal Renascer, de Princesa, realiza, neste domingo, 26 de junho, sua tradicional festa junina e Escolha do Casal Caipira.

O arraial da Escola Renascer terá início às 13 horas, e será realizado no ginásio de esportes da sede do município.

O evento é organizado pela direção do educandário, professores e Associação de Pais e Professores - APP.

Segundo a diretora da Escola Renascer, Patrícia Noll, durante a festança serão servidos os principais quitutes da culinária junina, como pão com bife, rapadura, pastel, cachorro quente, pipoca, brigadeiro no palito, entre outros.

Ela destacou ainda, a escolha do Casal Caipira e apresentações típicas da tradição junina.

Patrícia informou que para o dia da festa, haverá transporte gratuito, disponibilizado pela secretaria municipal de Educação, percorrendo o roteiro do transporte escolar, até a sede do município.

Finalizando, a diretora, Patrícia Noll, explicou que haverá cobrança de ingresso, no valor de R\$ 2,00, porém alunos da escola não pagarão.

Não será comercializada bebida alcoólica durante o evento e toda a população de Princesa, e região, está sendo convidada para prestigiar a festa junina e escolha do Casal Caipira da Escola Pública Municipal Renascer.

24 de junho de 2016 – Jornal Gazeta Catarinense:



**ATENÇÃO USUÁRIO DE ÁGUA  
FAÇA SEU CADASTRO**  
[WWW.AGUAS.SC.GOV.BR/CADASTRO](http://WWW.AGUAS.SC.GOV.BR/CADASTRO)

**QUEM DEVE SE CADASTRAR?**

Produtores Rurais Associações Sindicatos Cooperativas Indústrias

Usuários de rios, córregos, lagos e outras fontes de água superficial e subterrânea, que as utilizam para captar água ou lançar efluentes.

ANTAS FAI FAPESC GOVERNO DE SANTA CATARINA

Em caso de dúvidas, entre em contato pelo e-mail: [comitasantas@hotmail.com](mailto:comitasantas@hotmail.com) ou pelos telefones: (51) 3622 3851 e (51) 3622 0089.

25 de junho de 2016 – Jornal Regional:

## Comitê apresenta Plano de Recursos Hídricos na região

O Comitê de Gerenciamento da Bacia Hidrográfica do Rio das Antas e Bacias Contíguas e a Coordenação do Plano de Recursos Hídricos da Região Hidrográfica 01, realizaram na manhã de terça-feira (23), na Câmara de Vereadores do município de Itapiranga, a primeira reunião polo, para tratar das seguintes assuntos, o que é um Comitê de Bacias, Plano de Recursos Hídricos da RH 01 e Cadastro de Usuários de Água.

Estiveram presentes na reunião o prefeito Milton Santos, o secretário Executivo da ADR-Itapiranga, Miguel Sberesider, e lideranças de vários segmentos, dentre eles, vereadores, secretários, técnicos e produtores rurais.

O presidente do Comitê Antas, Giovanni Teixeira, apresentou o que é um Comitê de Bacias, sua composição e função diante dos atores que compõem a bacia hidrográfica 01.






Anderson Rhoden, coordenador do Plano de Recursos Hídricos, falou da importância do Plano de Bacia como ferramenta de gestão e das etapas do Plano: 3ª Marlene Borges Tengsten, engenheira ambiental e técnico do Comitê Antas, explicou sobre a importância do Cadastro de Usuários de Água e informou sobre a campanha de cadastramento que está acontecendo neste momento na região. Complementou informando que para se cadastrar, o usuário de água deve acessar o site [aguas.sc.gov.br/cadastro](http://aguas.sc.gov.br/cadastro).

Nesta sexta-feira (24), outra reunião-polo foi realizada no município de Palmitos. A coordenação do PRH 01 vai realizar nos próximos dias mais quatro reuniões nos municípios de: Guarujá do Sul (27/06 às 14h), Maravilha (29/06 às 14h), São Miguel do Oeste (30/06 às 09h) e Palma Sola (30/06 às 14h).



**ATENÇÃO USUÁRIO DE ÁGUA  
FAÇA SEU CADASTRO**  
[WWW.AGUAS.SC.GOV.BR/CADASTRO](http://WWW.AGUAS.SC.GOV.BR/CADASTRO)

QUEM DEVE SE CADASTRAR?

-  Produtores Rurais
-  Associações
-  Sindicatos
-  Cooperativas
-  Indústrias

Usuários de rios, córregos, lagos e outras fontes de água superficial e subterrânea, que as utilizam para captar água ou lançar efluentes.



Em caso de dúvidas, entre em contato pelo e-mail: [comiteantas@hotmail.com](mailto:comiteantas@hotmail.com) ou pelos telefones: (48) 3622 3851 e (48) 3622 0089.



30 de junho de 2016 – Jornal da Fronteira:

PRINCESA

## Módulo Esportivo está em fase de conclusão



As obras do Módulo Esportivo do município de Princesa, que recentemente recebeu as arquibancadas, está em fase de conclusão.

Novas melhorias ainda são planejadas, como o fechamento das paredes laterais das arquibancadas, pintura nova e os bancos de reserva subterrâneos.

De acordo com o secretário de Esportes do município, Vilmar Friedrich, o grande objetivo é concluir o quanto antes as obras, da melhor forma possível, para entregá-la aos municípios. "Tenho grandes planos para essa obra, e

um deles é construir uma pista de atletismo em volta do campo. Temos a expectativa de inaugurar o Módulo Esportivo com a final do Campeonato Municipal de Futebol de Campo", explicou.

A arquiteta Ruth, que coordena os trabalhos da obra, informou que toda a estrutura é elaborada de forma a melhor atender o público. "Estamos construindo tudo seguindo um planejamento para que a estrutura possa satisfazer as necessidades de todas as pessoas que virão para prestigiar os jogos e eventos que forem realizados

no Módulo Esportivo. Inclusive, os bancos de reserva são subterrâneos, para não prejudicar a visão de quem estiver nas arquibancadas", ressaltou.

Ruth explicou também que os antigos bancos de reserva, que eram de concreto, foram demolidos, por possuírem duas paredes laterais que atrapalhavam a visão de quem estivesse nas arquibancadas. "Resolvemos recriar os bancos, com um metro e vinte centímetros abaixo da terra, com o objetivo de melhorar a visibilidade da plateia que presencia os jogos", concluiu.

GUARUJÁ DO SUL

## Comitê debate plano de recursos hidrográficos



O comitê de bacias hidrográficas realizou, na sexta-feira, 24 de junho, uma reunião, no município de Guarujá do Sul, para tratar sobre o Plano de Recursos Hidrográficos.

O objetivo foi de explicar a importância do tema e sanar as dúvidas referentes ao próprio comitê.

De acordo com o professor Anderson Roden, coordenador do comitê das bacias, o plano visa à gestão dos recursos hídricos do Extremo Oeste de Santa Catarina. "Nessa etapa, fizemos a divulgação do plano e do Comitê de Bacias Hidrográficas, bem como do cadastro de usuários de recursos hídricos. Estamos fazendo reuniões em cidades polo, para movimentar a população, as lideranças e as pessoas ligadas aos recursos hídri-

cos", explicou.

Durante a reunião, foram abordados diversos temas relacionados ao comitê, principalmente o que é o comitê, para que serve e quais os objetivos.

Segundo Anderson, o plano é um documento, que será elaborado em várias etapas. "Estamos levando a informação de que as pessoas precisam fazer o cadastro, para sabermos a real demanda de água na região. Em um segundo momento, realizaremos o prognóstico de recursos, para estudarmos sobre como estarão estes recursos para o futuro", afirmou.

Ele ressaltou que, com todos estes dados, será composto o Plano de Recursos Hídricos do Extremo Oeste Catarinense, que está sendo elaborado desde março e tem prazo estipulado para ser entregue, até agosto de 2017, para o Comitê de Bacias Hidrográficas, que é o "parlamento das águas e também para a sociedade". "Queremos que as pessoas conheçam a real necessidade de água nos municípios do Extremo Oeste, pois hoje a água é abundante, mas temos que pensar no futuro, pois a demanda tende a sempre aumentar", concluiu.

PRINCESA

# PÓS UNOESC

**CONQUISTE AGORA O SUCESSO PROFISSIONAL**



Setor de Pós-graduação  
(49) 3631.1003  
posgrad\_smo@unoesc.edu.br

**INSCREVA-SE EM unoesc.edu.br**

Facebook: Pós Unoesc | Twitter: @posunoesc | YouTube: unoescoficial | Instagram: @posunoesc

**UNOESC**  
União das Faculdades do Extremo Oeste

## ATENÇÃO USUÁRIO DE ÁGUA FAÇA SEU CADASTRO

[WWW.AGUAS.SC.GOV.BR/CADASTRO](http://WWW.AGUAS.SC.GOV.BR/CADASTRO)

QUEM DEVE SE CADASTRAR?

- Produtores Rurais
- Associações
- Sindicatos
- Indústrias
- Cooperativas

Usuários de rios, córregos, lagos e outras fontes de água superficial e subterrânea, que as utilizam para captar água ou lançar efluentes.

**DÚVIDAS?**  
e-mail: [comiteantas@hotmail.com](mailto:comiteantas@hotmail.com)  
fone: 3622 3831 | 3622 0089

Plano de Recursos Hídricos BACIA DO RIO DAS ANTAS, BACIAS CONTÍGUAS E AFLUENTES DO RIO PEPERI-GUAÇU

ANTAS FAI FAPESC GOVERNO DE SANTA CATARINA





01 de julho de 2016 – Jornal Oeste Popular:



01 de julho de 2016 – Jornal Oeste Popular:

**ATENÇÃO USUÁRIO DE ÁGUA  
FAÇA SEU CADASTRO**

**[WWW.AGUAS.SC.GOV.BR/CADASTRO](http://WWW.AGUAS.SC.GOV.BR/CADASTRO)**

**QUEM DEVE SE CADASTRAR?**

Produtores Rurais Associações Sindicatos Cooperativas Indústrias

Usuários de rios, córregos, lagos e outras fontes de água superficial e subterrânea, que as utilizam para captar água ou lançar efluentes.


Em caso de dúvidas, entre em contato pelo e-mail: [comiteantass@hotmail.com](mailto:comiteantass@hotmail.com) ou pelos telefones: (49) 3622 3851 e (49) 3622 0089



02 de julho de 2016 – Jornal O Líder:



07 de julho de 2016 – Jornal Expressão:



08 de julho de 2016 – Jornal Gazeta Catarinense:

**24 | Gazeta** São Miguel do Oeste, Santa Catarina, 08 de Julho de 2016 **Contra**

# ATENÇÃO USUÁRIO DE ÁGUA FAÇA SEU CADASTRO

**WWW.AGUAS.SC.GOV.BR/CADASTRO**

**QUEM DEVE SE CADASTRAR?**

Produtores Rurais Associações Sindicatos Cooperativas Indústrias

Usuários de rios, córregos, lagos e outras fontes de água superficial e subterrânea, que as utilizam para captar água ou lançar efluentes.

Em caso de dúvidas, entre em contato pelo e-mail: [comiteantas@hotmail.com](mailto:comiteantas@hotmail.com) ou pelos telefones: (49) 3622 3851 e (49) 3622 0089

08 de julho de 2016 – Jornal Oeste Popular:



**ATENÇÃO USUÁRIO DE ÁGUA  
FAÇA SEU CADASTRO**

**WWW.AGUAS.SC.GOV.BR/CADASTRO**

**QUEM DEVE SE CADASTRAR?**

Produtores Rurais Associações Sindicatos Cooperativas Indústrias

Usuários de rios, córregos, lagos e outras fontes de água superficial e subterrânea, que as utilizam para captar água ou lançar efluentes.

ANTA S FAI FAPESC GOVERNO DE SANTA CATARINA

Em caso de dúvidas, entre em contato pelo e-mail: comiteantas@hotmail.com ou pelos telefones: (48) 3622 3851 e (48) 3622 0089

09 de julho de 2016 – Jornal Regional:

**ATENÇÃO USUÁRIO DE ÁGUA  
FAÇA SEU CADASTRO**

**WWW.AGUAS.SC.GOV.BR/CADASTRO**

**QUEM DEVE SE CADASTRAR?**

Produtores Rurais Associações Sindicatos Cooperativas Indústrias

Usuários de rios, córregos, lagos e outras fontes de água superficial e subterrânea, que as utilizam para captar água ou lançar efluentes.

ANTA S FAI FAPESC GOVERNO DE SANTA CATARINA

Em caso de dúvidas, entre em contato pelo e-mail: comiteantas@hotmail.com ou pelos telefones: (48) 3622 3851 e (48) 3622 0089

13 de julho de 2016 – Jornal Imagem:

14 de julho de 2016 – Jornal da Fronteira:





14 de julho de 2016 – Jornal Expressão:

**ATENÇÃO USUÁRIO DE ÁGUA  
FAÇA SEU CADASTRO**

**WWW.AGUAS.SC.GOV.BR/CADASTRO**

**QUEM DEVE SE CADASTRAR?**

Produtores Rurais Associações Sindicatos Cooperativas Indústrias

Usuários de rios, córregos, lagos e outras fontes de água superficial e subterrânea, que as utilizam para captar água ou lançar efluentes.

Em caso de dúvidas, entre em contato pelo e-mail: [comiteantass@hotmail.com](mailto:comiteantass@hotmail.com) ou pelos telefones: (48) 3622 3851 e (48) 3622 0089.

15 de julho de 2016 – Jornal Oeste Popular:

**ATENÇÃO USUÁRIO DE ÁGUA  
FAÇA SEU CADASTRO**

**WWW.AGUAS.SC.GOV.BR/CADASTRO**

**QUEM DEVE SE CADASTRAR?**

Produtores Rurais Associações Sindicatos Cooperativas Indústrias

Usuários de rios, córregos, lagos e outras fontes de água superficial e subterrânea, que as utilizam para captar água ou lançar efluentes.

Em caso de dúvidas, entre em contato pelo e-mail: [comiteantass@hotmail.com](mailto:comiteantass@hotmail.com) ou pelos telefones: (48) 3622 3851 e (48) 3622 0089.

16 de julho de 2016 – Jornal O Líder:

**Falta de políticas públicas**

Quando não há outra saída e a situação é de vulnerabilidade, a saída é buscar apoio nos programas sociais. A secretária de Assistência Social de São Miguel do Oeste, Simone Thomas, detalha que no município apenas há o caso de Níxon Mathurin que é beneficiário do Programa Bolsa-Família do governo federal. Ela reforça que para ser beneficiário é preciso ser feito o Cadastro Único, estar com os documentos em dia e a renda per capita se enquadrar no programa. A Monitoria administrativa do Programa em São Miguel do Oeste, Francieli da Silva, observa que há outros casos em que os haitianos chegaram a fazer o Cadastro Único para se encaixar em outros programas sociais, como bolsa-renda de luz. A secretária salienta que o governo federal abriu as portas para receber esses migrantes, porém não se

Sobre os haitianos que não fazem mais parte do quadro de funcionários da empresa, ela menciona que foram dadas as condições para que tivessem uma qualidade de vida, como além do emprego, foi oferecida residência e alimentação. Segundo Catarina, a cobrança foi a mesma, tanto para funcionários brasileiros, quanto haitianos. Alguns se desportaram seguir daqui aos EUA.

Outra empresa que recebeu mão de obra haitiana, a Censal Construções e Empreendimentos, contratou pelo menos 11 estrangeiros e hoje permanecem no quadro de funcionários apenas quatro. Conforme a direção da empresa, a contratação na época se deu principalmente pela falta de mão de obra que se enfrentava. Porém, por des-

**ATENÇÃO USUÁRIO DE ÁGUA FAÇA SEU CADASTRO**  
[WWW.AGUAS.SC.GOV.BR/CADASTRO](http://WWW.AGUAS.SC.GOV.BR/CADASTRO)

**QUEM DEVE SE CADASTRAR?**

- Produtores Rurais
- Associações
- Sindicatos
- Indústrias
- Cooperativas

Usuários de nos, córregos, lagos e outras fontes de água superficial e subterrânea, que as utilizam para captar água ou lançar efluentes.

**DÚVIDAS?**  
e-mail: [comteantas@hotmail.com](mailto:comteantas@hotmail.com)  
telefone: 3622 3851 | 3622 0089

ANTAS FAI FAPESC GOVERNO DE SANTA CATARINA

20 de julho de 2016 – Jornal Imagem:

**ATENÇÃO USUÁRIO DE ÁGUA FAÇA SEU CADASTRO**  
[WWW.AGUAS.SC.GOV.BR/CADASTRO](http://WWW.AGUAS.SC.GOV.BR/CADASTRO)

**QUEM DEVE SE CADASTRAR?**

- Produtores Rurais
- Associações
- Sindicatos
- Cooperativas
- Indústrias

Usuários de nos, córregos, lagos e outras fontes de água superficial e subterrânea, que as utilizam para captar água ou lançar efluentes.

**DÚVIDAS?**  
e-mail: [comteantas@hotmail.com](mailto:comteantas@hotmail.com)  
telefone: 3622 3851 | 3622 0089

ANTAS FAI FAPESC GOVERNO DE SANTA CATARINA



21 de julho de 2016 – Jornal Expressão:



**ATENÇÃO USUÁRIO DE ÁGUA  
FAÇA SEU CADASTRO**  
[WWW.AGUAS.SC.GOV.BR/CADASTRO](http://WWW.AGUAS.SC.GOV.BR/CADASTRO)

**QUEM DEVE SE CADASTRAR?**

 Produtores Rurais  Associações  Sindicatos  Cooperativas  Indústrias

Usuários de rios, córregos, lagos e outras fontes de água superficial e subterrânea, que as utilizam para captar água ou lançar efluentes.


Em caso de dúvidas, entre em contato pelo e-mail: [comiteantass@hotmail.com](mailto:comiteantass@hotmail.com) ou pelos telefones: (48) 3622 3851 e (48) 3622 0089.

22 de julho de 2016 – Jornal Gazeta Catarinense:



**ATENÇÃO USUÁRIO DE ÁGUA  
FAÇA SEU CADASTRO**  
[WWW.AGUAS.SC.GOV.BR/CADASTRO](http://WWW.AGUAS.SC.GOV.BR/CADASTRO)

**QUEM DEVE SE CADASTRAR?**


 Produtores Rurais  Associações  Sindicatos  Cooperativas  Indústrias

Usuários de rios, córregos, lagos e outras fontes de água superficial e subterrânea, que as utilizam para captar água ou lançar efluentes.




Em caso de dúvidas, entre em contato pelo e-mail: [comiteantass@hotmail.com](mailto:comiteantass@hotmail.com) ou pelos telefones: (48) 3622 3851 e (48) 3622 0089.

22 de julho de 2016 – Jornal Imagem:



**ATENÇÃO USUÁRIO DE ÁGUA  
FAÇA SEU CADASTRO**  
**WWW.AGUAS.SC.GOV.BR/CADASTRO**

**QUEM DEVE SE CADASTRAR?**


 Produtores Rurais  Associações  Sindicatos  Cooperativas  Indústrias

Usuários de rios, córregos, lagos e outras fontes de água superficial e subterrânea, que as utilizam para captar água ou lançar efluentes.




Em caso de dúvidas, entre em contato pelo e-mail: [comiteantas@hotmail.com](mailto:comiteantas@hotmail.com) ou pelos telefones: (48) 3622 3851 e (48) 3622 0089.

23 de julho de 2016 – Jornal Regional:







**ATENÇÃO USUÁRIO DE ÁGUA  
FAÇA SEU CADASTRO**  
**WWW.AGUAS.SC.GOV.BR/CADASTRO**

**QUEM DEVE SE CADASTRAR?**

 Produtores Rurais  Associações  Sindicatos  Cooperativas  Indústrias

Usuários de rios, córregos, lagos e outras fontes de água superficial e subterrânea, que as utilizam para captar água ou lançar efluentes.

Em caso de dúvidas, entre em contato pelo e-mail: [comiteantas@hotmail.com](mailto:comiteantas@hotmail.com) ou pelos telefones: (48) 3622 3851 e (48) 3622 0089.



27 de julho de 2016 – Jornal Imagem:

**ATENÇÃO USUÁRIO DE ÁGUA  
FAÇA SEU CADASTRO**  
[WWW.AGUAS.SC.GOV.BR/CADASTRO](http://WWW.AGUAS.SC.GOV.BR/CADASTRO)

**QUEM DEVE SE CADASTRAR?**

- Produtores Rurais
- Associações
- Sindicatos
- Cooperativas
- Indústrias

Usuários de rios, córregos, lagos e outras fontes de água superficial e subterrânea, que as utilizam para captar água ou lançar efluentes.

Em caso de dúvidas, entre em contato pelo e-mail: [comteant@hotmaill.com](mailto:comteant@hotmaill.com) ou pelos telefones: (49) 3622 3851 e (49) 3622 0089.

28 de julho de 2016 – Jornal Expressão:

**ATENÇÃO USUÁRIO DE ÁGUA  
FAÇA SEU CADASTRO**  
[WWW.AGUAS.SC.GOV.BR/CADASTRO](http://WWW.AGUAS.SC.GOV.BR/CADASTRO)

**QUEM DEVE SE CADASTRAR?**

- Produtores Rurais
- Associações
- Sindicatos
- Cooperativas
- Indústrias

Usuários de rios, córregos, lagos e outras fontes de água superficial e subterrânea, que as utilizam para captar água ou lançar efluentes.

Plano de Recursos Hídricos  
**BACIA DO RIO DAS ANTAS,  
BACIAS CONTÍGUAS E AFLUENTES  
DO RIO PEPERI-GUAÇU**  
Sustentável | Recuperação | Proteção  
Conservação | Desenvolvimento

Em caso de dúvidas, entre em contato pelo e-mail: [comteant@hotmaill.com](mailto:comteant@hotmaill.com) ou pelos telefones: (49) 3622 3851 e (49) 3622 0089.

28 de julho de 2016 – Jornal da Fronteira:

29 de julho de 2016 – Jornal Oeste Popular:



30 de julho de 2016 – Jornal O Líder:

**ATENÇÃO USUÁRIO DE ÁGUA  
FAÇA SEU CADASTRO**  
[WWW.AGUAS.SC.GOV.BR/CADASTRO](http://WWW.AGUAS.SC.GOV.BR/CADASTRO)

**QUEM DEVE SE CADASTRAR?**

- Produtores Rurais
- Associações
- Sindicatos
- Indústrias
- Cooperativas

Usuários de rios, córregos, lagos e outras fontes de água superficial e subterrânea, que as utilizam para captar água ou lançar efluentes.

**ANTAS** **FAI** **FAPESC**

**GOVERNO DE SANTA CATARINA**

03 de agosto de 2016 – Jornal Imagem:

**JORNAL IMAGEM** [www.oimagem.com.br](http://www.oimagem.com.br) **Publicidade** São Miguel do Oeste - Quarta-feira, 03/08/2016 - Edição 820

**ATENÇÃO USUÁRIO DE ÁGUA  
FAÇA SEU CADASTRO**  
[WWW.AGUAS.SC.GOV.BR/CADASTRO](http://WWW.AGUAS.SC.GOV.BR/CADASTRO)

**QUEM DEVE SE CADASTRAR?**

- Produtores Rurais
- Associações
- Sindicatos
- Cooperativas
- Indústrias

Usuários de rios, córregos, lagos e outras fontes de água superficial e subterrânea, que as utilizam para captar água ou lançar efluentes.

**ANTAS** **FAI** **FAPESC** **GOVERNO DE SANTA CATARINA**

Em caso de dúvidas, entre em contato pelo e-mail. [comiteantas@hotmail.com](mailto:comiteantas@hotmail.com) ou pelos telefones: (49) 3622 3851 e (49) 3622 0089.

04 de agosto de 2016 – Jornal Expressão:

**ATENÇÃO USUÁRIO DE ÁGUA  
FAÇA SEU CADASTRO**

**WWW.AGUAS.SC.GOV.BR/CADASTRO**

**QUEM DEVE SE CADASTRAR?**

- Produtores Rurais
- Associações
- Sindicatos
- Cooperativas
- Indústrias

Usuários de rios, córregos, lagos e outras fontes de água superficial e subterrânea, que as utilizam para captar água ou lançar efluentes.

Em caso de dúvidas, entre em contato pelo e-mail: [comiteantas@hotmail.com](mailto:comiteantas@hotmail.com) ou pelos telefones: (49) 3622 3851 e (49) 3622 0089

05 de agosto de 2016 – Oeste Popular:

**ATENÇÃO USUÁRIO DE ÁGUA  
FAÇA SEU CADASTRO**

**WWW.AGUAS.SC.GOV.BR/CADASTRO**

**QUEM DEVE SE CADASTRAR?**

- Produtores Rurais
- Associações
- Sindicatos
- Cooperativas
- Indústrias

Usuários de rios, córregos, lagos e outras fontes de água superficial e subterrânea, que as utilizam para captar água ou lançar efluentes.

Em caso de dúvidas, entre em contato pelo e-mail: [comiteantas@hotmail.com](mailto:comiteantas@hotmail.com) ou pelos telefones: (49) 3622 3851 e (49) 3622 0089



05 de agosto de 2016 – Jornal Gazeta Catarinense:

**ATENÇÃO USUÁRIO DE ÁGUA  
FAÇA SEU CADASTRO**

**WWW.AGUAS.SC.GOV.BR/CADASTRO**

**QUEM DEVE SE CADASTRAR?**

Produtores Rurais Associações Sindicatos Cooperativas Indústrias

Usuários de rios, córregos, lagos e outras fontes de água superficial e subterrânea, que as utilizam para captar água ou lançar efluentes.

Em caso de dúvidas, entre em contato pelo e-mail: [comiteantas@hotmail.com](mailto:comiteantas@hotmail.com) ou pelos telefones: (49) 3622 3851 e (49) 3622 0089.

06 de agosto de 2016 – Jornal Regional:

**ATENÇÃO USUÁRIO DE ÁGUA  
FAÇA SEU CADASTRO**

**WWW.AGUAS.SC.GOV.BR/CADASTRO**

**QUEM DEVE SE CADASTRAR?**

Produtores Rurais Associações Sindicatos Cooperativas Indústrias

Usuários de rios, córregos, lagos e outras fontes de água superficial e subterrânea, que as utilizam para captar água ou lançar efluentes.

Em caso de dúvidas, entre em contato pelo e-mail: [comiteantas@hotmail.com](mailto:comiteantas@hotmail.com) ou pelos telefones: (49) 3622 3851 e (49) 3622 0089.

11 de agosto de 2016 – Jornal da Fronteira:

**ATENÇÃO USUÁRIO DE ÁGUA  
FAÇA SEU CADASTRO**  
[WWW.AGUAS.SC.GOV.BR/CADASTRO](http://WWW.AGUAS.SC.GOV.BR/CADASTRO)

**QUEM DEVE SE CADASTRAR?**

- Produtores Rurais
- Associações
- Sindicatos
- Indústrias
- Cooperativas

Usuários de rios, córregos, lagos e outras fontes de água superficial e subterrânea, que as utilizam para captar água ou lançar efluentes.

**DÚVIDAS?**  
e-mail: [comiteantasc@hotmail.com](mailto:comiteantasc@hotmail.com)  
tel: 3622 3851 | tel: 3622 0089

**PÓS UNOESC**  
**CONQUISTE AGORA O SUCESSO PROFISSIONAL**

Setor de Pós-graduação  
(49) 3631 1003  
[posgrad@smo@unoesc.edu.br](mailto:posgrad@smo@unoesc.edu.br)

**INSCREVA-SE EM  
unoesc.edu.br**

Logos for ANTAS, FAI, FAPESC, GOVERNO DE SANTA CATARINA, and UNOESC are visible at the bottom of the clipping.

12 de agosto de 2016 – Jornal Oeste Popular:

**ATENÇÃO USUÁRIO DE ÁGUA  
FAÇA SEU CADASTRO**  
[WWW.AGUAS.SC.GOV.BR/CADASTRO](http://WWW.AGUAS.SC.GOV.BR/CADASTRO)

**QUEM DEVE SE CADASTRAR?**

- Produtores Rurais
- Associações
- Sindicatos
- Cooperativas
- Indústrias

Usuários de rios, córregos, lagos e outras fontes de água superficial e subterrânea, que as utilizam para captar água ou lançar efluentes.

**ANTAS** **FAI** **FAPESC** **GOVERNO DE SANTA CATARINA**

Em caso de dúvidas, entre em contato pelo e-mail: [comiteantasc@hotmail.com](mailto:comiteantasc@hotmail.com) ou pelos telefones: (49) 3622 3851 e (49) 3622 0089.



18 de agosto de 2016 – Jornal Expressão:

**ATENÇÃO USUÁRIO DE ÁGUA  
FAÇA SEU CADASTRO**

**WWW.AGUAS.SC.GOV.BR/CADASTRO**

**QUEM DEVE SE CADASTRAR?**

Produtores Rurais Associações Sindicatos Cooperativas Indústrias

Usuários de rios, córregos, lagos e outras fontes de água superficial e subterrânea, que as utilizam para captar água ou lançar efluentes.

Em caso de dúvidas, entre em contato pelo e-mail: comiteantas@hotmail.com ou pelos telefones: (49) 3622 3851 e (49) 3622 0089.

19 de agosto de 2016 – Jornal Gazeta Catarinense:

**ATENÇÃO USUÁRIO DE ÁGUA  
FAÇA SEU CADASTRO**

**WWW.AGUAS.SC.GOV.BR/CADASTRO**

**QUEM DEVE SE CADASTRAR?**

Produtores Rurais Associações Sindicatos Cooperativas Indústrias

Usuários de rios, córregos, lagos e outras fontes de água superficial e subterrânea, que as utilizam para captar água ou lançar efluentes.

Em caso de dúvidas, entre em contato pelo e-mail: comiteantas@hotmail.com ou pelos telefones: (49) 3622 3851 e (49) 3622 0089.

19 de agosto de 2016 – Jornal Oeste Popular:

**ATENÇÃO USUÁRIO DE ÁGUA  
FAÇA SEU CADASTRO**

**WWW.AGUAS.SC.GOV.BR/CADASTRO**

**QUEM DEVE SE CADASTRAR?**

Produtores Rurais Associações Sindicatos Cooperativas Indústrias

Usuários de rios, córregos, lagos e outras fontes de água superficial e subterrânea, que as utilizam para captar água ou lançar efluentes.

Logo: ANTAS FAI FAPESC GOVERNO DE SANTA CATARINA

Em caso de dúvidas, entre em contato pelo e-mail: [comiteant@hotmal.com](mailto:comiteant@hotmal.com) ou pelos telefones: (51) 3622 3851 e (51) 3622 0089.



ANEXO E - Veiculação de encartes em jornais

15 de julho de 2016 – Jornal Gazeta Catarinense:



28 de julho de 2016 – Jornal Gazeta Catarinense:









## ANEXO F - Visita técnica da equipe de trabalho na região hidrográfica

15 de julho de 2016 – Jornal Oeste Popular:

**Região**  
**Equipe de Hidrologia fará visita técnica a Região Hidrográfica 01**

Na próxima sexta-feira (22), sábado (23) e domingo (24), o Hidrólogo Héctor Raúl Muñoz Espinoza, juntamente de sua equipe de trabalho e acompanhados pelo Coordenador do Plano de Recursos Hídricos, Anderson Rhoden e pelo Consultor e Engenheiro Ambiental do Comitê Antas, Mateus Borges Tengaten, realizarão um trabalho de campo em nossa região. O objetivo é levantar, inventariar e estudar os recursos hídricos superficiais e subterrâneos, com vistas à avaliação quantitativa e qualitativa da disponibilidade hídrica da bacia hidrográfica, bem como caracterizar e quantificar as demandas hídricas consuntivas e não consuntivas, permitindo a identificação de conflitos já instalados ou potenciais. Prevê também o conhecimento da dinâmica socioeconômica da bacia relacionada aos usos dos recursos hídricos. Esta etapa deverá gerar uma base de dados e informações necessárias e suficientes para que possam ser identificadas as soluções para eventuais conflitos pelos usos múltiplos dos recursos hídricos que serão propostas nas etapas seguintes.

A equipe do Hidrólogo é responsável pelas áreas de hidrologia e gestão quanti-qualitativa de recursos hídricos do Plano da RH01. As Etapas A, que é a Estratégia para o Envolvimento da Sociedade na Elaboração do Plano e B, que é o Diagnóstico Socioeconômico e Ambiental da Bacia já estão em fase de desenvolvimento.

Fonte: Plano de Recursos Hídricos

19 de julho de 2016 – Portal Rádio Onda Positiva:

Página Inicial | Jornalismo/Notícias | Álbuns | Equipe | Programação | Deixe Seu Recado | Lançamentos | Fale Conosco

**Onda Positiva FM 87.5**

**Equipe de Hidrologia fará visita técnica a Região Hidrográfica 01**

**Plano de Recursos Hídricos  
BACIA DO RIO DAS ANTAS,  
BACIAS CONTÍGUAS E AFLUENTES  
DO RIO PEPERI-GUAÇÚ**

Na próxima sexta-feira (22), sábado (23) e domingo (24), o Hidrólogo Héctor Raúl Muñoz Espinoza, juntamente de sua equipe de trabalho e acompanhados pelo Coordenador do Plano de Recursos Hídricos, Anderson Rhoden e pelo Consultor e Engenheiro Ambiental do Comitê Antas, Mateus Borges Tengaten, realizarão um trabalho de campo em nossa região. O objetivo é levantar, inventariar e estudar os recursos hídricos superficiais e subterrâneos, com vistas à avaliação quantitativa e qualitativa da disponibilidade hídrica da bacia hidrográfica, bem como caracterizar e quantificar as demandas hídricas consuntivas e não consuntivas, permitindo a identificação de conflitos já instalados ou potenciais.

Prevê também o conhecimento da dinâmica socioeconômica da bacia relacionada aos usos dos recursos hídricos. Esta etapa deverá gerar uma base de dados e informações necessárias e suficientes para que possam ser identificadas as soluções para eventuais conflitos pelos usos múltiplos dos recursos hídricos que serão propostas nas etapas seguintes.

A equipe do Hidrólogo é responsável pelas áreas de hidrologia e gestão quanti-qualitativa de recursos hídricos do Plano da RH01. As Etapas A, que é a Estratégia para o Envolvimento da Sociedade na Elaboração do Plano e B, que é o Diagnóstico Socioeconômico e Ambiental da Bacia já estão em fase de desenvolvimento.

19 de julho de 2016 – Portal Jornal Regional:



INÍCIO > NOTÍCIAS > ECONOMIA > ESPORTES > POLÍTICA > REGIÃO > SEGURANÇA >

REGIÃO

### Plano de Recursos Hídricos da Bacia do Rio das Antas, Bacias Contíguas e Afluentes do Peperi-Guaçu

Equipe de Hidrologia fará visita técnica a Região Hidrográfica 01.



### Plano de Recursos Hídricos **BACIA DO RIO DAS ANTAS, BACIAS CONTÍGUAS E AFLUENTES DO RIO PEPERI-GUAÇU**

19/07/2016 - 13h53

Na próxima sexta-feira (22), sábado (23) e domingo (24), o Hidrólogo Héctor Raúl Muñoz Espinoza, juntamente de sua equipe de trabalho e acompanhados pelo Coordenador do Plano de Recursos Hídricos, Anderson Rhoden e pelo Consultor e Engenheiro Ambiental do Comitê Antas, Mateus Borges Tengaten, realizarão um trabalho de campo em nossa região. O objetivo é levantar, inventariar e estudar os recursos hídricos superficiais e subterrâneos, com vistas à avaliação quantitativa e qualitativa da disponibilidade hídrica da bacia hidrográfica, bem como caracterizar e quantificar as demandas hídricas consuntivas e não consuntivas, permitindo a identificação de conflitos já instalados ou potenciais. Prevê também o conhecimento da dinâmica socioeconômica da bacia relacionada aos usos dos recursos hídricos. Esta etapa deverá gerar uma base de dados e informações necessárias e suficientes para que possam ser identificadas as soluções para eventuais conflitos pelos usos múltiplos dos recursos hídricos que serão propostas nas etapas seguintes.

A equipe do Hidrólogo é responsável pelas áreas de hidrologia e gestão quanti-qualitativa de recursos hídricos do Plano da RH01.

As Etapas A, que é a Estratégia para o Envolvimento da Sociedade na Elaboração do Plano e B, que é o Diagnóstico Socioeconômico e Ambiental da Bacia já estão em fase de desenvolvimento.

BUSCAR

BUSCAR...

BUSCAR

**Dr. Sabadin**  
Cirurgião Dentista - OAB 9812  
E-mail: [conf.sabadin@hotmail.com](mailto:conf.sabadin@hotmail.com)  
Fones: (49) 3622-0036 ou 3622-4125  
Rua Almeida Tamandara, 437  
Bairro 01 | Est. Almirante | SMOSSA | SC

**benefício**  
Som para você  
**Dr. Diogo André Oro Spengler**  
Fisioterapeuta Respiratório | Fonoaudiólogo | Otorrinolaringologista  
Reabilitação Pulmonar  
Agente de Saúde  
Esportimetria  
Reabilitação Física

**emi**  
assessoria em tecnologia  
(49) 3622-0814  
3622-0939  
[www.emi.com.br](http://www.emi.com.br)

**Ângulo Pesquisas APONTA**

SIGA NOS



MAIS RECENTES

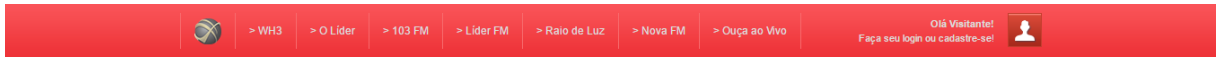
MAIS POPULARES

25/08/2016 - 14h05  
Câmara de São Miguel apresenta novo portal mais moderno e acessível

25/08/2016 - 14h02  
Unoesc comemora 20 anos de credenciamento no MEC com homenagem a funcionários e professores

25/08/2016 - 13h57  
Asfalto no interior deve ser inaugurado em setembro

21 de julho de 2016 – Portal Jornal O Líder:



**Jornal O LÍDER**

LOCALIDADE  
São Miguel do Oeste - SC

Buscar no Jornal O Líder

Buscar



> O Jornal | > Todas as notícias | > Assinatura do Jornal Impresso | > Equipe | > Contato

REGIÃO HIDROGRÁFICA - 21/07/2016 16:25

## Equipe de Hidrologia fará visita técnica a Região Hidrográfica

Objetivo é levantar, inventariar e estudar os recursos hídricos superficiais e subterrâneos

Comente agora! | Recomendar correção

Twitter | Recomendar | 0



Na próxima sexta-feira (22), sábado (23) e domingo (24), o Hidrólogo Héctor Raúl Muñoz Espinoza, a equipe de trabalho acompanhados pelo coordenador do Plano de Recursos Hídricos, Anderson Rhoden e pelo consultor e Engenheiro Ambiental do Comitê Antas, Mateus Borges Tengaten, realizarão um trabalho de campo na região.

O objetivo é levantar, inventariar e estudar os recursos hídricos superficiais e subterrâneos, com vistas à avaliação quantitativa e qualitativa da disponibilidade hídrica da bacia hidrográfica, bem como caracterizar e quantificar as demandas hídricas consuntivas e não consuntivas, permitindo a identificação de conflitos já instalados ou potenciais.

Além disso, buscam prever também o conhecimento da dinâmica socioeconômica da bacia relacionada aos usos dos recursos hídricos. Esta etapa deverá gerar uma base de dados e informações necessárias e suficientes para que possam ser identificadas as soluções para eventuais conflitos pelos usos múltiplos dos recursos hídricos que serão propostas nas etapas seguintes.

A equipe do Hidrólogo é responsável pelas áreas de hidrologia e gestão quanti-qualitativa de recursos hídricos do Plano da RH01. As Etapas A, que é a Estratégia para o Envolvimento da Sociedade na Elaboração do Plano e B, que é o Diagnóstico Socioeconômico e Ambiental da Bacia já estão em fase de desenvolvimento.

Faça já sua assinatura!  
49 3621 0103

Leia a versão online do jornal



Edição 225



Ver todos

Publicidade



Publicidade





26 de julho de 2016 – Portal Jornal O Líder:

Navigation bar with links: > WH3 > O Líder > 103 FM > Líder FM > Raio de Luz > Nova FM > Ouça ao Vivo. User status: Olá Visitante! Faça seu login ou cadastre-se!

**Jornal O LÍDER**

voce está em: São Miguel do Oeste - SC

Buscar no Jornal O Líder

Buscar



> O Jornal > Todas as notícias > Assinatura do Jornal Impresso > Equipe > Contato

RECURSOS HÍDRICOS - 26/07/2016 09:21

## Equipe realiza visita técnica do Plano de Recursos Hídricos

Neste último final de semana a equipe de Hidrologia esteve na região realizando visita técnica a Região Hidrográfica 01

Comente agora! Recomendar correção

Twitter Recomendar 0



Foto: Plano de Recursos Hídricos e Comitê Antas

De sexta-feira a domingo (22 a 24 de julho), uma equipe técnica esteve em nossa região realizando trabalho de campo nas bacias Hidrográficas do Rio das Antas, Rio das Flores, Rio Itacema, Rio São Domingos, Rio Macaco Branco, Rio Maria Preta e Rio União e também nos afluentes do Rio Peperi e Rio Uruguai.

Dentre os participantes desta visita técnica estavam o Hidrólogo Héctor Raúl Muñoz Espinoza; o Hidrogeólogo, Tibério Garcez; a Engenheira Ambiental, Adelita Ramalana; o Planejador, Jean Fermino; a Engenheira Ambiental; Iara Rotta Padilha; a Turismóloga Fernanda Bonato e o Consultor do Comitê Antas e Engenheiro Ambiental, Mateus Tengaten.

O objetivo foi levantar, inventariar e estudar os recursos hídricos superficiais e subterrâneos, com vistas à avaliação quantitativa e qualitativa da disponibilidade hídrica da bacia hidrográfica, bem como caracterizar e quantificar as demandas hídricas consuntivas e não consuntivas, permitindo a identificação de conflitos já instalados ou potenciais. Conheceram a dinâmica socioeconômica da bacia relacionada aos usos dos recursos hídricos.

A partir disso, a equipe vai gerar uma base de dados e informações necessárias e suficientes para que possam ser identificadas as soluções para eventuais conflitos pelos usos múltiplos dos recursos hídricos que serão propostas nas etapas seguintes.

VEJA MAIS IMAGENS



Faça já sua assinatura!  
49 3621 0103

Leia a versão online do jornal



Edição 225



Ver todos

Publicidade

**ANUNCIE ONLINE**  
COM A BOO-BOX

boo-box

Publicidade

**Saraiva**

SMARTPHONES  
— ATÉ —  
**40% DE DESCONTO**  
+  
**10% DE DESCONTO À VISTA**

28 de julho de 2016 – Jornal Expressão:

## Equipe de Hidrologia esteve na região realizando visita técnica a Região Hidrográfica 01

Fonte: Plano de Recursos Hídricos e Comitê Antas.

**Região** - De sexta-feira a domingo, 22 a 24 de julho, uma equipe técnica esteve em nossa região realizando trabalho de campo nas bacias Hidrográficas do Rio das Antas, Rio das Flores, Rio Iracema, Rio São Domingos, Rio Macaco Branco, Rio Maria Preta e Rio União e também nos afluentes do Rio Peperi e Rio Uruguai.

Dentre os participantes desta visita técnica estavam o Hidrólogo Héctor Raúl Muñoz Espinoza; o Hidrogeólogo, Tibério Garcez; a Engenheira Ambiental, Adelita Ramaiana; o Planejador, Jean Fermínio; a Engenheira Ambiental, Lara Rotta Padilha; a Turismóloga Fernanda Bonato e o Consultor do Comitê Antas e Engenheiro Ambiental, Mateus Tengaten.

O objetivo foi levantar, inventariar e estudar os recursos hídricos superficiais e subterrâneos, com vistas à avaliação quantitativa e qualitativa da disponibilidade hídrica da bacia hidrográfica, bem como caracterizar e quantificar as demandas hídricas consuntivas e não consuntivas, permitindo a identificação de conflitos já instalados ou potenciais. Conheceram a dinâmica socioeconômica da bacia relacionada aos usos dos recursos hídricos.

A partir disso, a equipe vai gerar uma base de dados e informações necessárias e suficientes para que possam ser identificadas as soluções para eventuais conflitos pelos usos múltiplos dos recursos hídricos que serão propostas nas etapas seguintes.

28 de julho de 2016 – Jornal Oeste Popular:

28 OESTE POPULAR

www.jopoc.com.br

## Região Equipe de Hidrologia esteve realizando visita técnica na Região Hidrográfica 01

**D**e sexta-feira a domingo (22 a 24 de julho), uma equipe técnica esteve na região realizando trabalho de campo nas bacias Hidrográficas do Rio das Antas, Rio das Flores, Rio Iracema, Rio São Domingos, Rio Macaco Branco, Rio Maria Preta e Rio União e também nos afluentes do Rio Peperi e Rio Uruguai.

Dentre os participantes desta visita técnica estavam o Hidrólogo Héctor Raúl Muñoz Espinoza; o Hidrogeólogo, Tibério Garcez; a Engenheira Ambiental, Adelita Ramaiana; o Planejador, Jean Fermínio; a Engenheira Ambiental, Lara Rotta Padilha; a Turismóloga Fernanda Bonato e o Consultor do Comitê Antas e Engenheiro Ambiental, Mateus Tengaten.

O objetivo foi levantar, inventariar e estudar os recursos hídricos superficiais e subterrâneos, com vistas à avaliação quantitativa e qualitativa da disponibilidade hídrica da bacia hidrográfica, bem como caracterizar e quantificar as demandas hídricas consuntivas e não consuntivas, permitindo a identificação de conflitos já instalados ou potenciais. Conheceram a dinâmica socioeconômica da bacia relacionada aos usos dos recursos hídricos.

A partir disso, a equipe vai gerar uma base de dados e informações necessárias e suficientes para que possam ser identificadas as soluções para eventuais conflitos pelos usos múltiplos dos recursos hídricos que serão propostas nas etapas seguintes.

Fonte: Plano de Recursos Hídricos e Comitê Antas.



04 de agosto de 2016 – Jornal Sentinela do Oeste:

## Meio Ambiente

Edição nº 418 • Especial Colono e Motorista • 04 de agosto • 2016

SENTINELA DO OESTE

13

# Proteção de fonte traz qualidade de vida

Trabalho de proteção é realizado em parceria com o proprietário do local

Palma Sola

A proteção da fonte de água da família dos agricultores Márcios Dahmer e Edivaniana – de Palma Sola – irá trazer maior qualidade de vida para eles. Segundo Edivaniana a fonte foi protegida recentemente e a água será consumida pela família que reside na linha Sagrada Família.

“A água da fonte que viemos consumindo é dividida entre os vizinhos e já não é o bastante, em épocas de seca temos que racionar”, explica Edivaniana lembrando que a fonte que está sendo protegida estava fechada. “Esse poço sempre estava cheio, para receber água abundante. Fizemos testes e a água é potável”, diz.

### PROTEÇÃO

Conforme o secretário de Agricultura e Meio Ambiente, Douglas Ribeiro, o trabalho de proteção de fonte é sempre realizado em parceria com o proprietário do local, que compr



Proteção de fonte realizada na propriedade dos Dahmer

material necessário, como pedras para a caixa d'água. “Essa pedra é ideal, pois é dura e ajuda na filtragem da água. Nessa propriedade dos Dahmer ainda vamos fazer uma proteção com árvores nativas, ao redor dessa fonte, e também com tubos de concreto para dar base e ajudar na filtragem da água. Após são colocados os tubos e recebem pequenos furos. O preenchimento é feito com mais pedra ferro. Dentro dos tubos, que será filtrada somente a água, que será filtrada em três etapas.

# Visita técnica no Rio das Antas

Trabalho foi realizado entre os dias 22 a 24 de julho

Região

Foi realizada de 22 a 24 de julho uma visita técnica na região para a realização de trabalhos de campo nas bacias Hidrográficas do Rio das Antas, Rio das Flores, Rio Iracema, Rio São Domingos, Rio Macaco Branco, Rio Maria Preta e Rio União e também nos afluentes do Rio Peperi e Rio Uruguai.

Dentre os participantes desta visita técnica estavam o Hidrólogo Héctor Raúl Muñoz Espinoza; o Hidrogeólogo, Tibério Garcez; a Engenheira Ambiental, Adelita Ramaiana; o Planejador, Jean Fermino; a Engenheira Ambiental, Lara Rotta Padilha; a Turm

mitindo a identificação de conflitos instalados ou potenciais. Conheceram a dinâmica socioeconômica da bacia relacionada aos usos dos recursos hídricos. E a partir disso, a equipe vai gerar uma base de dados e informações necessárias e suficientes para que possam ser identificadas as soluções para eventuais conflitos pelos usos múltiplos dos recursos hídricos que serão propostas nas etapas seguintes



Visita realizada na região teve como objetivo estudar os recursos





**ANEXO G - Questionários com membros do Comitê Antas**

29 de julho de 2016 – Portal Jornal Regional:



**MEMBROS DO COMITÊ ANTAS RESPONDEM SOBRE O IMPACTO DA REALIZAÇÃO DO PLANO DE BACIA EM NOSSA REGIÃO**

**Composição do Comitê Antas**

Quanto vamos as entidades de cada segmento que compõem o Comitê Antas, Poder Público, Sociedade Civil e Usuário de Água, sobre a importância do Plano de Recursos Hídricos da Região Hidrográfica 03 e também o impacto da mesma após o término das trabalhos e a entrega do documento final.

Nas próximas três ou quatro semanas, enviaremos opiniões de outros representantes de cada segmento sobre o PROPH, com o objetivo de ajudar a promover o desenvolvimento sustentável na região.

Abaixo, apresentamos a opinião dos três primeiros membros do Comitê Antas:

**Poder Público:**  
**Volnei Giambelli - Secretário executivo da Agência de Desenvolvimento Regional de São Miguel do Oeste**

1) Qual a importância do Plano de Recursos Hídricos da Região Hidrográfica 03?  
É de extrema importância. Precisamos conhecer nossos recursos hídricos para um melhor uso dos mesmos. O controle e a proteção são necessárias diante do uso desenfreado, o que traz um prejuízo enorme. Ainda estamos em tempo de planejar e prevenir a falta da água potável, por exemplo. É o investimento do Governo do Estado de R\$ 1,5 milhão, proveniente da Secretaria de Estado do Desenvolvimento Econômico Sustentável, que se concentra no fortalecimento da região. Não foi realizado com qualidade, e isso é o objetivo do Plano.

2) Na sua visão, qual será a colaboração do Plano, após concluído, para o segmento que você representa?  
Com o Plano teremos um planejamento de uso dos recursos hídricos, considerando o desenvolvimento da região e suas perspectivas futuras, assim contribuirá o crescimento e o desenvolvimento, tendo em vista os usos dos recursos hídricos. Os governos sabem qual aplicar os recursos de maneira inteligente e respeitando as características da região.

**Sociedade Civil:**  
**Adilson José de Almeida - Diretor da Faculdade de Tecnologia Senac São Miguel do Oeste**

1) Qual a importância do Plano de Recursos Hídricos da Região Hidrográfica 03?  
O Plano de Recursos Hídricos da Região Hidrográfica 03 insere-se em um contexto maior, a Política Nacional de Recursos Hídricos, cujo propósito é de suscitar atenção para o tema e para a importância da água, com vistas a contribuir para o alcance das Metas do Desenvolvimento do Milênio e consolidar o vínculo necessário da Política Nacional de Recursos Hídricos com as questões ligadas à saúde, à criança, à mulher, à educação da população e ao combate à fome. Desta maneira, o plano local/regional contribui de forma contundente para que alcançando os objetivos regionais, promova também a consciência do plano nacional. Neste sentido, entendemos como fundamental a importância do referido plano de recursos hídricos da nossa região. Cabe lembrar que o cumprimento das Metas do Desenvolvimento do Milênio, no campo dos recursos hídricos, está relacionado à implementação de instrumentos que visam agendar integrações descentralizadas, bem como ao estabelecimento de mecanismos voltados para seu desenvolvimento sustentável.

2) Na sua visão, qual será a colaboração do Plano, após concluído, para o segmento que você representa?  
De maneira simples como instrumento de educação, educação profissional, cuja finalidade está centrada nos relacionamentos, pessoas no mundo do trabalho. Neste sentido, atuamos de forma sistêmica quanto à sustentabilidade regional, preparando pessoas para interagir de forma criativa, humanística, sustentável e de forma ética e valores morais. Este preparo fundamenta-se em conhecimentos específicos, habilidades, atitudes e em ações gerenciais, a fim de garantir melhores condições de trabalho e de necessidades urgentes. Precisamos contribuir com a sociedade onde estamos inseridos, facilitando sua interação, interagindo com o meio em que vivemos, a fim de estabelecer e atuar na sociedade na busca de estabelecer um ponto ideal para a criação de diretrizes e políticas públicas voltadas para a melhoria da vida de água, em qualidade e quantidade, gerenciando as demandas e considerando a água um elemento estruturante para a implementação das políticas setoriais, sob a ótica do desenvolvimento sustentável e da justiça social, bem como para a consecução das metas das diretrizes hídricas, superficiais e subterrâneas, em qualidade e quantidade; redução dos conflitos reais e potenciais do uso da água, bem como dos eventos não planejados críticos a parâmetros da conservação da água como valor socioambiental relevante. Por tudo isso, este plano contribuirá para que essa discussão nunca deixe de existir dentro das nossas bancas escolares.

**Usuário de Água:**  
**Volnei Antônio Roscini - Enc. de Gestão Ambiental da Cooperativa Central Aurora Alimentos de Maratãozinho**

1) Qual a importância do Plano de Recursos Hídricos da Região Hidrográfica 03?  
O Plano de Recursos Hídricos é o principal instrumento de gestão dentro de uma região hidrográfica. E através dele que o comitê de bacias guia seu trabalho, o controle a água, especialmente a água como aliado do desenvolvimento. Para o usuário hídrico, o plano é o meio pelo qual se concretiza o uso sustentável da água. Além de outros aspectos, o plano é importante como conhecimento ecológico e econômico e vai causar impacto sobre as decisões de investimentos e crescimento econômico.

2) Na sua visão, qual será a colaboração do Plano, após concluído, para o segmento que você representa?  
Para o segmento de usuários, o plano poderá ser usado como material estratégico para gestão de água, avaliando e priorizando as necessidades de redução do consumo e investimento em alternativas tecnológicas para a obtenção de água. O plano deve ser muito bem elaborado, por isso realizamos essas atividades já implantadas na região e não deve desconsiderar o impacto socioeconômico. Um plano mal elaborado, pode comprometer atividades industriais já implantadas, bem como inviabilizar ampliações e investimentos.

**Regional ViPI**  
Com a credibilidade do sempre

**benefício**  
Acupuntura Corporal e Aliarular

**em**  
Serviços de Engenharia

**Regional**  
Com a credibilidade do sempre

- MAIS RECENTES**
- 25/08/2016 - 14h02: Câmara de São Miguel apresenta projeto para mais modernidade e acessível
  - 25/08/2016 - 14h02: Uva e vinho comemora 20 anos de celebração no IPEC com homenagem a funcionários e professores
  - 25/08/2016 - 13h57: Análises de internet devem ser realizadas em setembro
  - 25/08/2016 - 13h41: CRFAS: Atletas amarelos se apresentam em evento da Semana Esportivista das Pessoas com Deficiência Intelectual
  - 25/08/2016 - 13h38: Homem e esposa brigam por crime, agressão e suposto disparo de arma de fogo em São Miguel do Oeste
  - 25/08/2016 - 13h36: Homem é preso por briga em companhia e a ameaçar com facão
  - 25/08/2016 - 13h32: Semestre em volume de produção de 35% das receitas da União, Estados, DF e Municípios até 2023











18 de agosto de 2016 – Jornal da Fronteira:



MEIO AMBIENTE

## Membros do Comitê esclarecem sobre o impacto do Plano da Bacia do Rio das Antas

Em mais uma rodada de entrevistas, representante das entidades e segmentos que compõe a Bacia do Rio das Antas, Bacias Contíguas e Afluentes do Peperi-Guaçu, do poder público, da sociedade civil e dos usuários de água, destacaram a importância do Plano de Recursos Hídricos da Região Hidrográfica 01 e também o impacto do mesmo após o término dos trabalhos e a entrega do documento final.

Falando pelo poder público, o engenheiro agrônomo e dr. Agente de Extensão Rural IV da Epagri - Equipe ATER - GR São Miguel do Oeste, Clístenes Antônio Guadagnin, destacou que a importância do Plano de Recursos Hídricos da Região Hidrográfica 01 - PRH-RH1 é planejar a gestão dos recursos hídricos desta região, através

de processos participativos, para viabilizar os usos múltiplos da água, suas potencialidades e problemas, em conformidade com os diversos instrumentos da Política Nacional e Estadual de Recursos Hídricos, objetivando o desenvolvimento sustentável.

Ele citou que, para isso, o PRH-RH1 deverá formular objetivos, selecionar processos e gerar uma base de dados sobre o diagnóstico da situação atual e também pesquisas e análises da conjuntura futura em relação à quantidade e qualidade dos recursos hídricos da região, quanto a disponibilidade de água para planejar e gerenciar os usos múltiplos da água, tanto nos aspectos quantitativos como qualitativos.

Segundo Clístenes, o Plano deverá proporcionar informações e parâmetros

socialmente acessíveis, com a definição clara dos direitos de uso, o controle dos impactos sobre os sistemas hídricos originados pelos diferentes usuários de água e seus variados graus de consumo, detalhando as atividades que poderão ser incentivadas ou reprimidas, com a finalidade de viabilizar e orientar os processos de tomada de decisão relacionados com a gestão integrada dos recursos hídricos da Bacia Hidrográfica do Rio das Antas, Bacias Contíguas e Afluentes do Rio Peperi-Guaçu.

O agente de extensão rural destacou ainda que o Plano deverá contribuir para com o setor agropecuario, reconhecido como o maior consumidor de água no Brasil e no Estado. "As principais contribuições deste Plano serão a disponibilização e o acesso

a ferramentas de gestão, para que as unidades de produção rural tenham acesso ao conjunto de informações e conhecimento das relações solo-água-planta-atmosfera, relacionadas à disponibilidade e consumo de água nas propriedades rurais a fim de gerenciar o seu uso, com uma base de dados ampla e confiável a fim de definir com maior grau de confiança os processos de tomada de decisão em relação aos sistemas agrícolas adotados, as suas potencialidades e os cuidados com a quantidade e qualidade da água", salientou.

Questões

As principais questões que o PRH-RH1 deve contemplar no setor agropecuario são:

O elevado consumo de água para as produções

animais, especialmente de bovinos de leite e suínos, bem como os impactos ambientais gerados pela geração, armazenamento e utilização de dejetos dessas criações;

Os impactos gerados pelos sistemas agrícolas convencionais, baseados no uso indiscriminado de agrotóxicos e excesso de fertilizantes químicos, e as suas consequências negativas para o meio ambiente e à saúde das pessoas;

As características e potencialidades das classes de solos existentes, os diversificados usos do solo, que praticam ainda manejos sem as adequadas práticas conservacionistas, de acordo com a aptidão dos solos agrícolas, resultando na baixa infiltração e armazenamento de água no solo, decréscimo dos teores de matéria orgânica, compactação e erosão do solo, que produzem impactos negativos para os recursos hídricos, como o assoreamento e poluição dos mananciais.

A indiscriminada perfuração de poços subterrâneos, tanto no meio urbano quanto rural, que por diversas vezes não fornece a vazão de água necessária para o consumo das atividades agropecuárias, e em certas situações representa uma potencial fonte de contaminação do lençol freático;

As possibilidades do Pagamento por Serviços Ambientais - PSA, às famílias agricultoras que praticam sistemas agrícolas sustentáveis, como o a proteção de fontes superficiais, com o isolamento e proteção da mata ciliar, a produção de leite à base de pastagens perenes, sistemas silvipastoris e agroflorestais, entre outros.

BRASIL, 18 DE AGOSTO DE 2016  
www.jornaldafrenteira.com.br

JORNAL DA FRENTEIRA